

Projekt

z dnia 28 stycznia 2026 r.

Zatwierdzony przez

**UCHWAŁA NR
RADY GMINY USTKA**

z dnia 2026 r.

w sprawie wykazu kąpielisk na terenie Gminy Ustka.

Na podstawie art. 37 ust. 2 ustawy z dnia 20 lipca 2017 r. Prawo wodne (Dz.U. z 2025 r. poz.960 z późn.zm.¹⁾) oraz art. 18 ust. 2 pkt 15, art.40 ust.1, art.41 ust.1 ustawy z dnia 8 marca 1990 roku o samorządzie gminnym (Dz. U. z 2025 r. poz.1153, poz.1436; z 2023 r. poz.1688)

Rada Gminy Ustka

uchwala, co następuje:

§ 1. 1. Ustala się wykaz kąpielisk na terenie Gminy Ustka w sezonie kąpielowym w 2026 roku:

1) Kąpielisko morskie Poddąbie, współrzędne granic kąpieliska:

a) od strony lądu:

- N 54.62704945, E 16.98206659

- N 54.62772298, E 16.98309896,

b) od strony brzegu:

- N 54.62722222, E 16.98166667

- N 54.62788602, E 16.98269964,

c) od strony wody:

- N 54.62748367, E 16.98103522

- N 54.62815396, E 16.98207800, o długości linii brzegowej 100 metrów - lokalizację kąpieliska określa załącznik nr 1 do niniejszej uchwały;

2) Kąpielisko morskie Dębina, współrzędne granic kąpieliska:

a) od strony lądu:

- N 54.64413166, E 17.01159921

- N 54.64478609, E 17.01265802,

b) od strony brzegu:

- N 54.64494466, E 17.01234839

- N 54.64426828, E 17.01133042,

c) od strony wody:

- N 54.64454412, E 17.01078359

¹⁾ poz.1535; M.P. z 2025 r. poz.716, poz.717, poz.719; z 2023 r. poz.1963

- N 54.64519216, E 17.01185795, o długości linii brzegowej 100 metrów - lokalizację kąpieliska określa załącznik nr 2 do niniejszej uchwały;

3) Kąpielisko morskie Rowy Zachód- Domki letniskowe, współrzędne granic kąpieliska:

a) od strony lądu:

- N 54.65734123, E 17.03268746

- N 54.65804432, E 17.03367000,

b) od strony brzegu:

- N 54.65755387, E 17.0323069

- N 54.65828752, E 17.03320945,

c) od strony wody:

- N 54.65792159, E 17.03162819

- N 54.65865316, E 17.0324989, o długości linii brzegowej 100 metrów - lokalizację kąpieliska określa załącznik nr 3 do niniejszej uchwały;

4) Kąpielisko morskie Rowy Zachód – Radomsko, współrzędne granic kąpieliska:

a) od strony lądu:

- N 54.66037447, E 17.03705089

- N 54.66113314, E 17.037890209,

b) od strony brzegu:

- N 54.66051813, E 17.03665855

- N 54.66128985, E 17.03746194,

c) od strony wody:

- N 54.66111910, E 17.03507575

- N 54.66187470, E 17.03591319, o długości linii brzegowej 100 metrów - lokalizację kąpieliska określa załącznik nr4 do niniejszej uchwały;

5) Kąpielisko morskie Rowy Zachód – Słoneczko, współrzędne granic kąpieliska:

a) od strony lądu:

- N 54.66297013, E 17.0401976

- N 54.66370976, E 17.04110284,

b) od strony brzegu:

- N 54.66322881, E 17.03959652

- N 54.66390778, E 17.04064164,

c) od strony wody:

- N 54.6635102, E 17.03892245

- N 54.6642374, E 17.03983764, o długości linii brzegowej 100 metrów - lokalizację kąpieliska określa załącznik nr 5 do niniejszej uchwały;

6) Kąpielisko morskie Rowy Zachód – Aparator, współrzędne granic kąpieliska:

a) od strony lądu:

- N 54.66520393, E 17.04295164

- N 54.66590549, E 17.04392918,

b) od strony brzegu:

- N 54.6653623, E 17.04245258

- N 54.66619661, E 17.04304383,

c) od strony wody:

- N 54.66561832, E 17.04167014

- N 54.66643229, E 17.04235156, o długości linii brzegowej 100 metrów - lokalizację kąpieliska określa załącznik nr 6 do niniejszej uchwały;

7) Kąpielisko morskie Rowy Zachód – Centralne, współrzędne granic kąpieliska:

a) od strony lądu:

- N 54.66765629, E 17.04691833

- N 54.66816552, E 17.04819869,

b) od strony brzegu:

- N 54.66797222, E 17.04656363

- N 54.66845025, E 17.04787418,

c) od strony wody:

- N 54.66845097, E 17.04601593

- N 54.6688759, E 17.04738206, o długości linii brzegowej 100 metrów - lokalizację kąpieliska określa załącznik nr 7 do niniejszej uchwały;

8) Kąpielisko morskie Rowy Wschód – Słowińskie I (*), współrzędne granic kąpieliska:

a) od strony lądu:

- N 54.66931461, E 17.05219291

- N 54.66954949, E 17.05372426,

b) od strony brzegu:

- N 54.66951019, E 17.05205983

- N 54.66984471, E 17.0535062,

c) od strony wody:

- N 54.66997898, E 17.05173933

- N 54.67030412, E 17.05319584, o długości linii brzegowej 100 metrów - lokalizację kąpieliska określa załącznik nr 8 do niniejszej uchwały;

9) Kąpielisko morskie Rowy Wschód – Słowińskie II²⁾ (*), współrzędne granic kąpieliska:

a) od strony lądu:

- N 54.67019524, E 17.05662913

- N 54.67062303, E 17.05800087,

b) od strony brzegu:

- N 54.67039181, E 17.05643787

- N 54.6708274, E 17.05780207,

c) od strony wody:

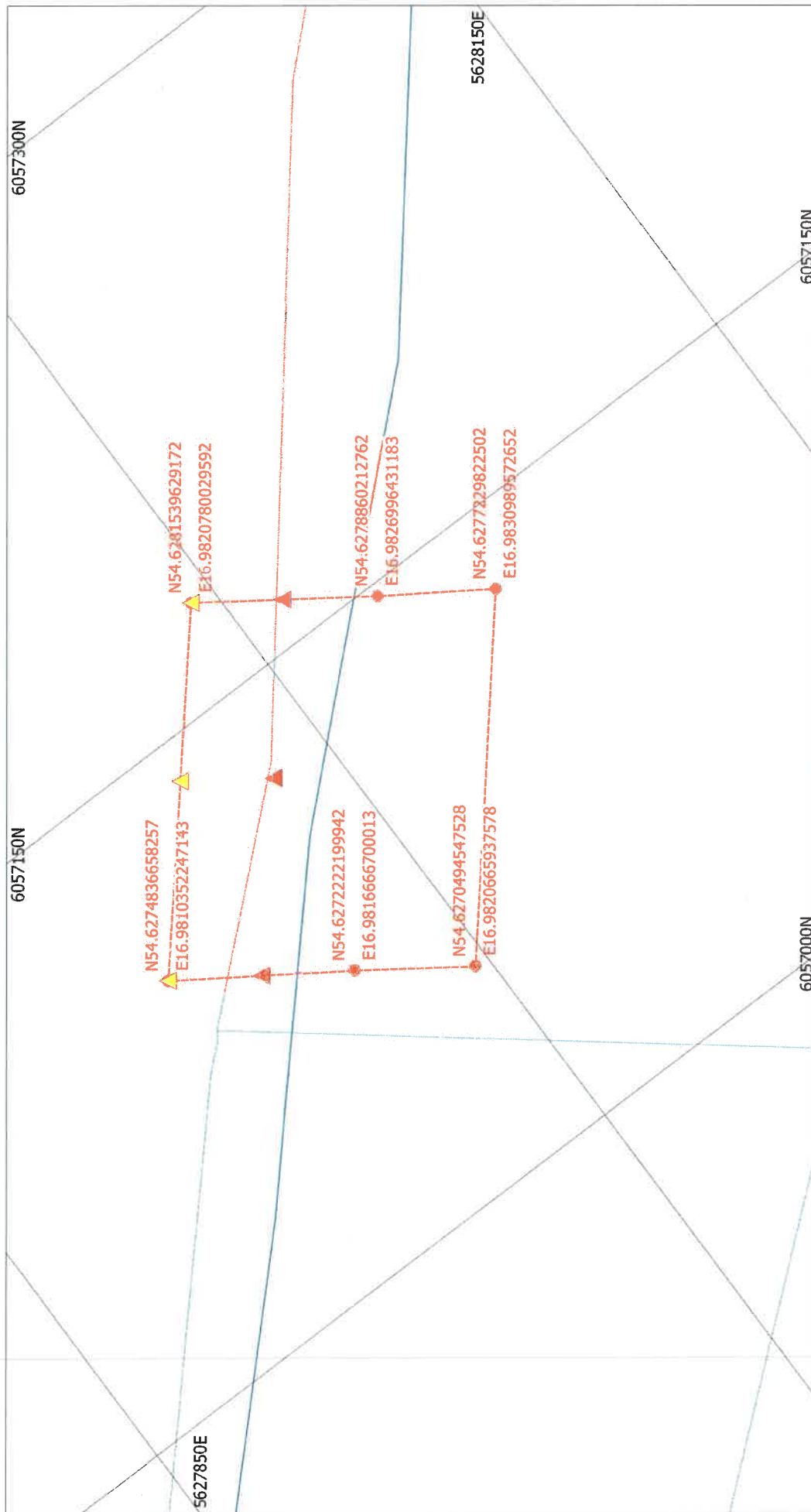
- N 54.67087522, E 17.0559805

- N 54.67129237, E 17.05734642, o długości linii brzegowej 100 metrów - lokalizację kąpieliska określa załącznik nr 9 do niniejszej uchwały.

§ 2. Wykonanie uchwały powierza się Wójtowi Gminy Ustka.

§ 3. Uchwała wchodzi w życie po upływie 14 dni od dnia ogłoszenia w Dzienniku Urzędowym Województwa Pomorskiego.

²⁾(*) W chwili obecnej Gmina Ustka oczekuje na decyzję Ministra Klimatu i Środowiska zezwalającą na odstępstwa od zakazów obowiązujących na obszarze parków narodowych, w związku z zamiarem utworzenia kąpielisk morskich w okolicach miejscowości Rowy, na obszarze Słowińskiego Parku Narodowego. Dotyczy Kąpieliska Morskiego Słowińskie I (leżące w otulinie parku) oraz Kąpielisko Morskie Słowińskie II leżące na obszarze Słowińskiego Parku Narodowego. W dniu 3 listopada 2025 roku Wójt Gminy Ustka skierował wniosek do Ministra Klimatu i Środowiska o wydanie zezwolenia na odstępstwo od zakazów wymienionych w art.15 ust.3 pkt 1 ustawy z dnia 16 kwietnia 2004 roku o ochronie przyrody. W dniu 2 stycznia 2026 roku Minister Klimatu i Środowiska skierował pismo do Dyrektora Słowińskiego Parku Narodowego o wydanie opinii wraz z uzasadnieniem w sprawie wydania przedmiotowej decyzji Ministra Klimatu i Środowiska. W dniu 16 stycznia 2026 roku Dyrektor Słowińskiego Parku Narodowego wystosował pismo do Ministra Klimatu i Środowiska informujące o wstrzymaniu wydania opinii do czasu zatwierdzenia zadań ochronnych dla Słowińskiego Parku Narodowego na lata 2026 - 2028. Mając powyższe na uwadze Wójt Gminy Ustka oczekuje na ostateczną decyzję Ministra Klimatu i Środowiska zezwalającą na utworzenie kąpielisk morskich, o których mowa powyżej. Wydanie decyzji negatywnej przez Ministra Klimatu i Środowiska na utworzenie kąpielisk morskich leżących na obszarze Słowińskiego Parku Narodowego będzie wiązało się z brakiem możliwości ich utworzenia.



Poddąbie

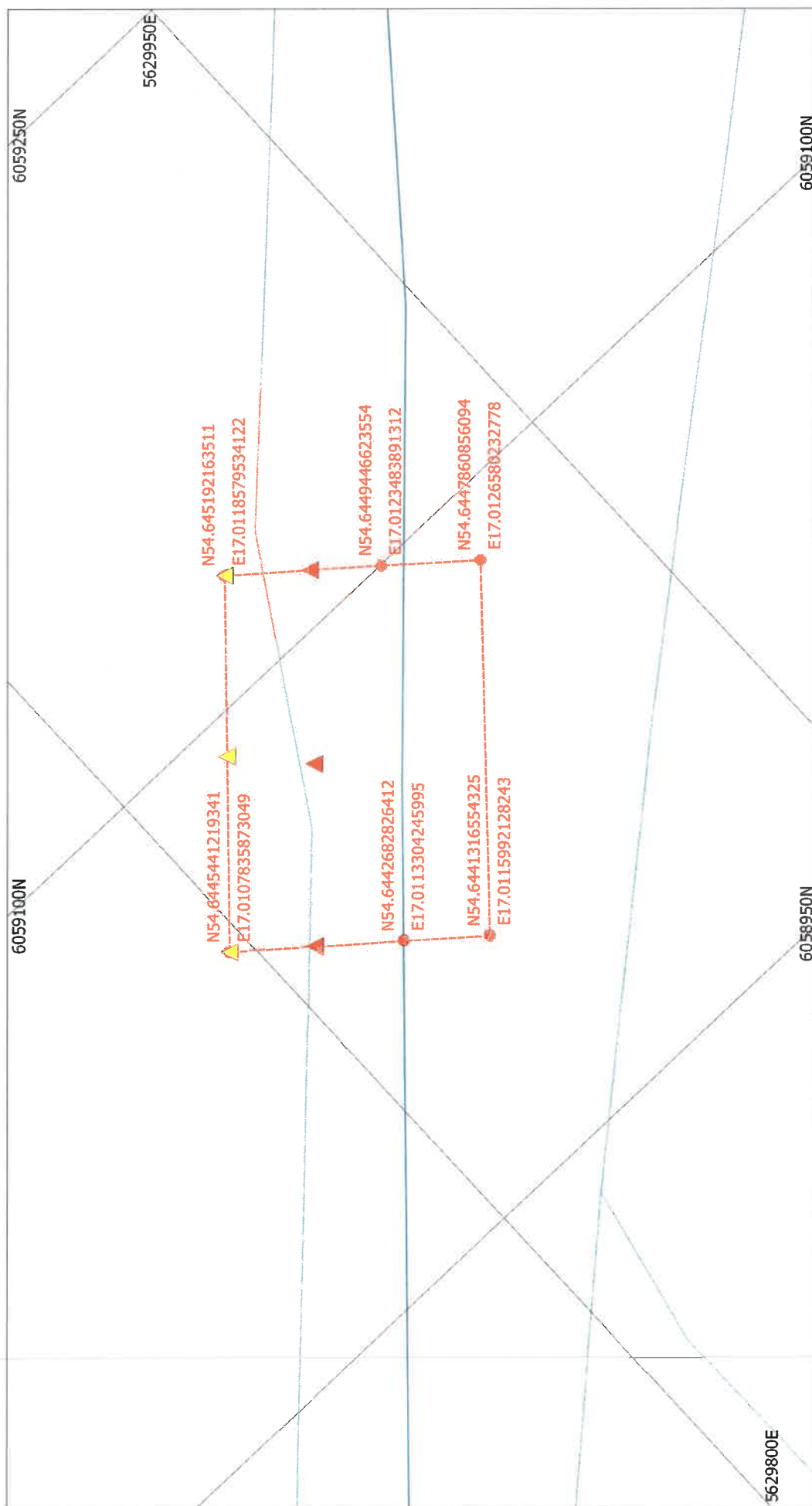
Legend

Granica kąpielisk

Oznakowanie

▲ Strefa dla nieumiejących pływać

▲ Strefa dla umiejących pływać



Dębina

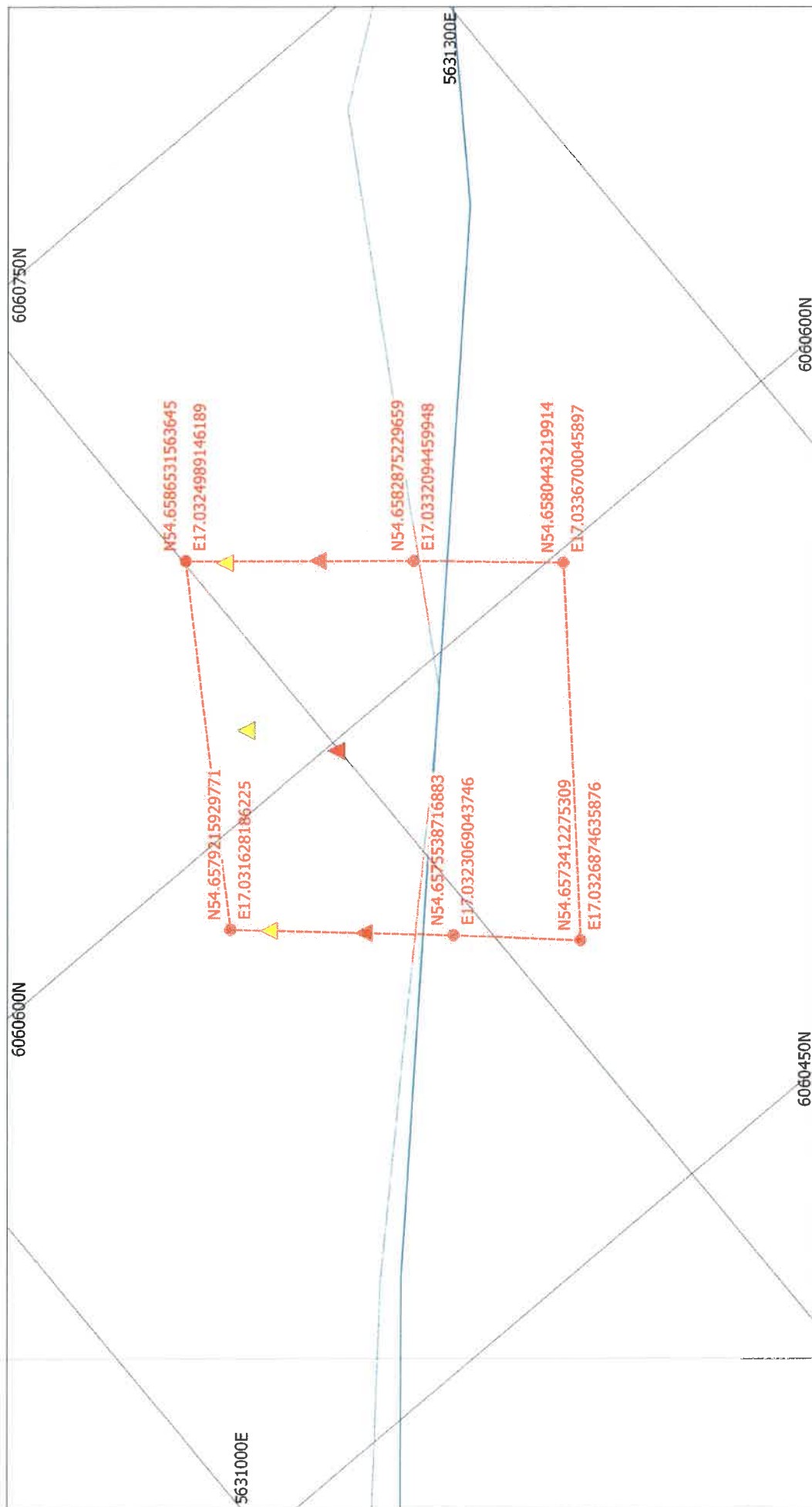
Legend

Granica kąpielisk

Oznakowanie

▲ Strefa dla nieumiejących pływać

▲ Strefa dla umiejących pływać



Legend

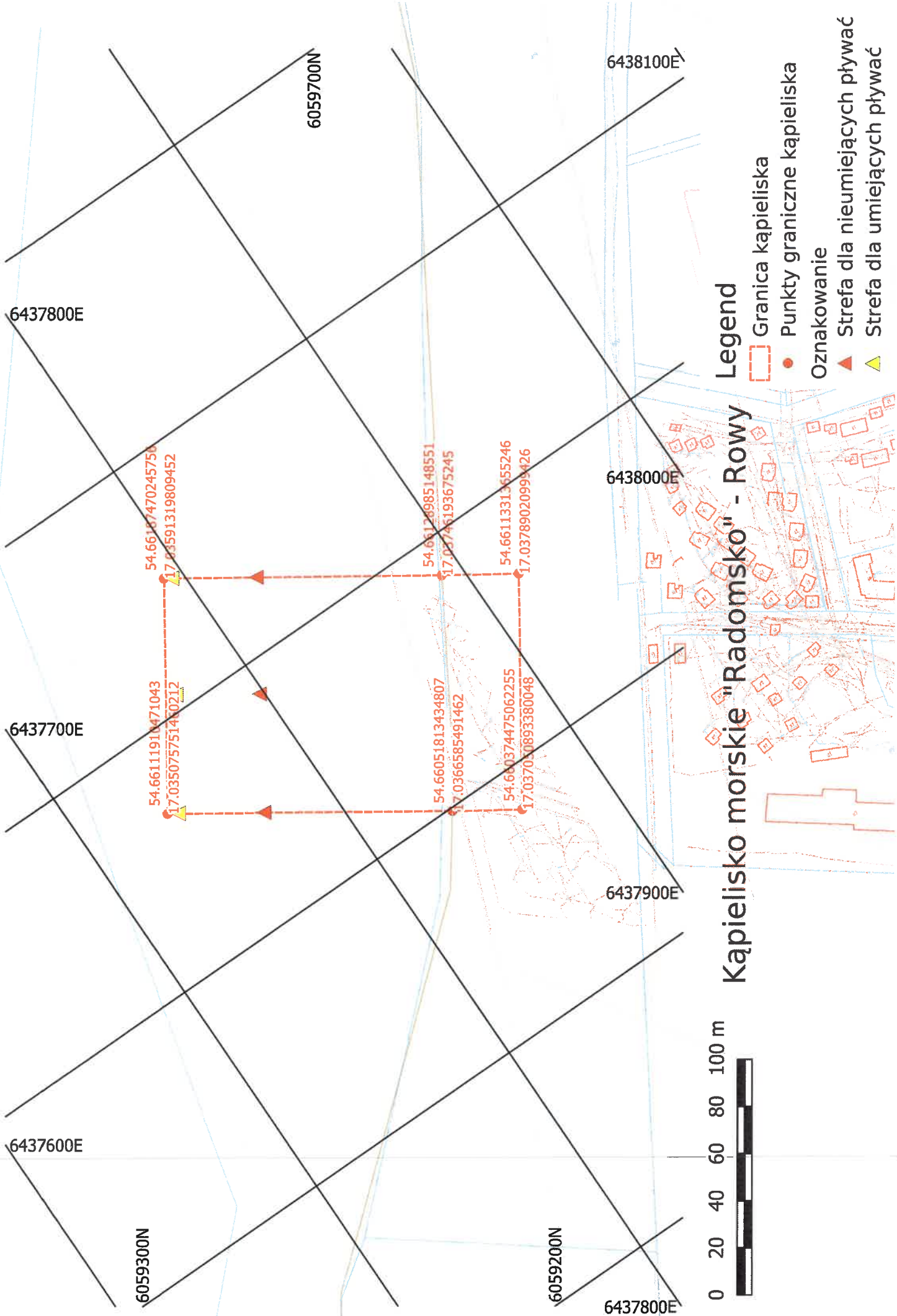
Granica kąpielisk

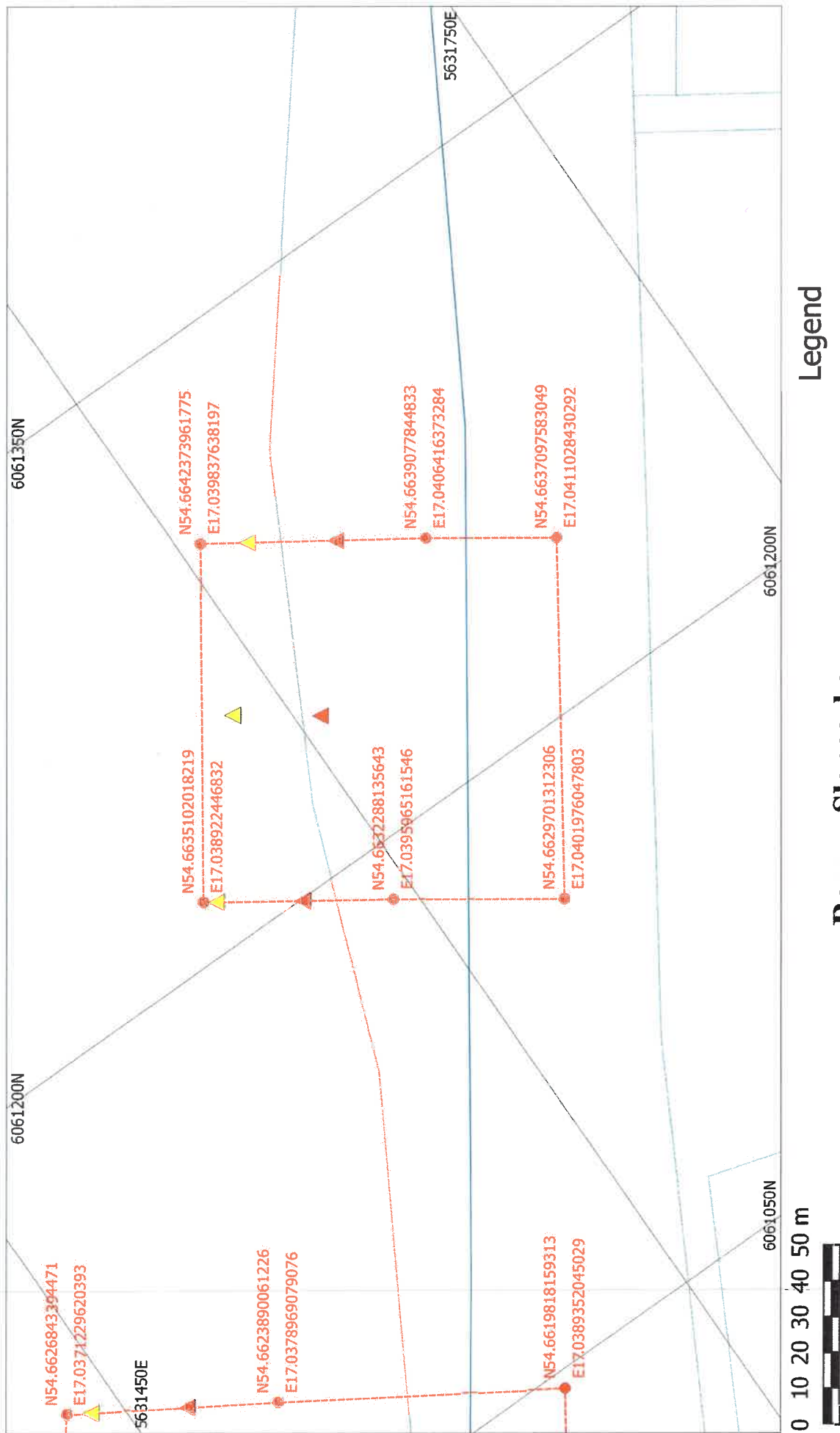
Oznakowanie

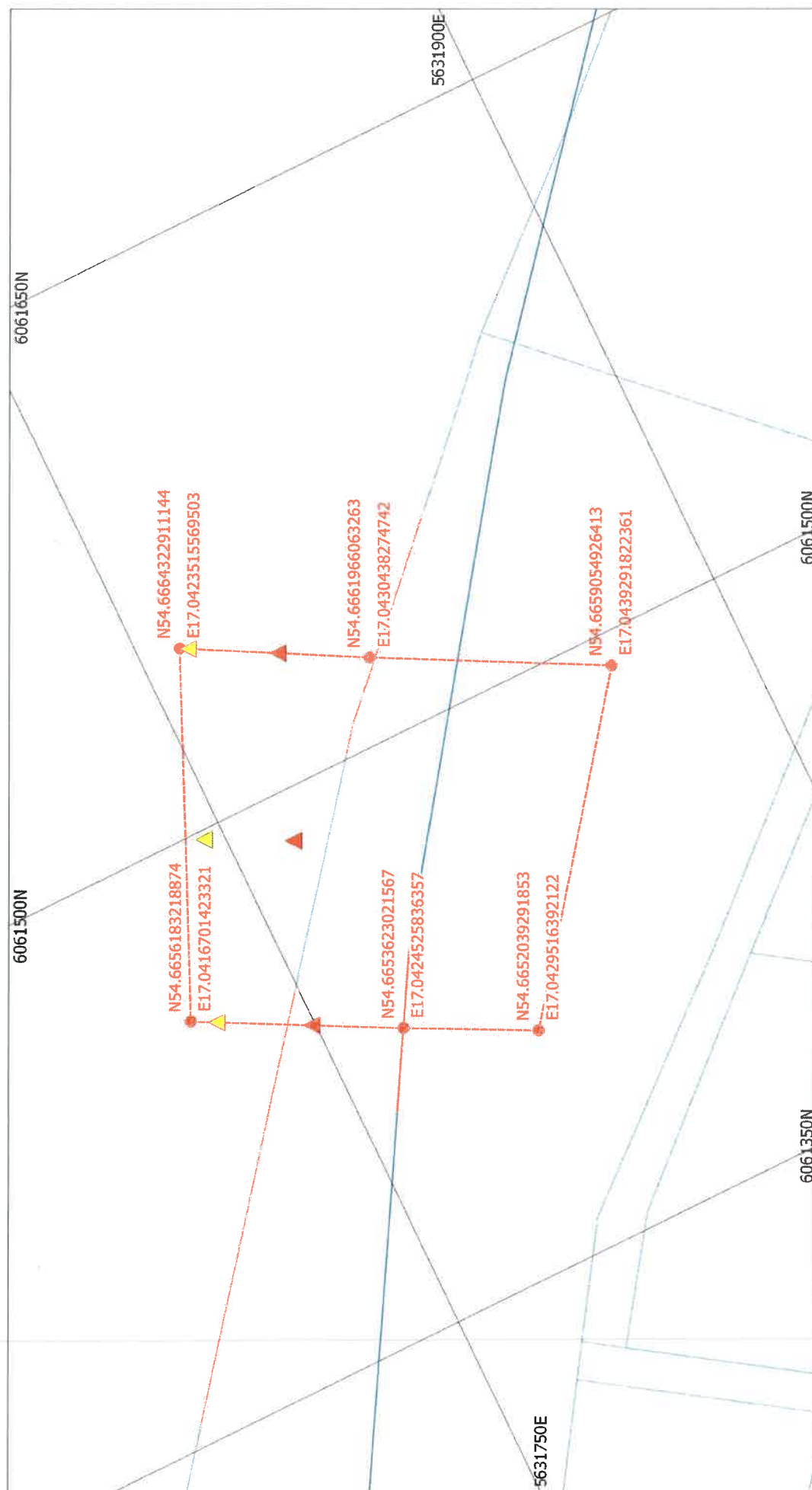
Strefa dla nieumiejących pływać

Strefa dla umiejących pływać

Rowy - Domki letniskowe







0 10 20 30 40 50 m



Legend

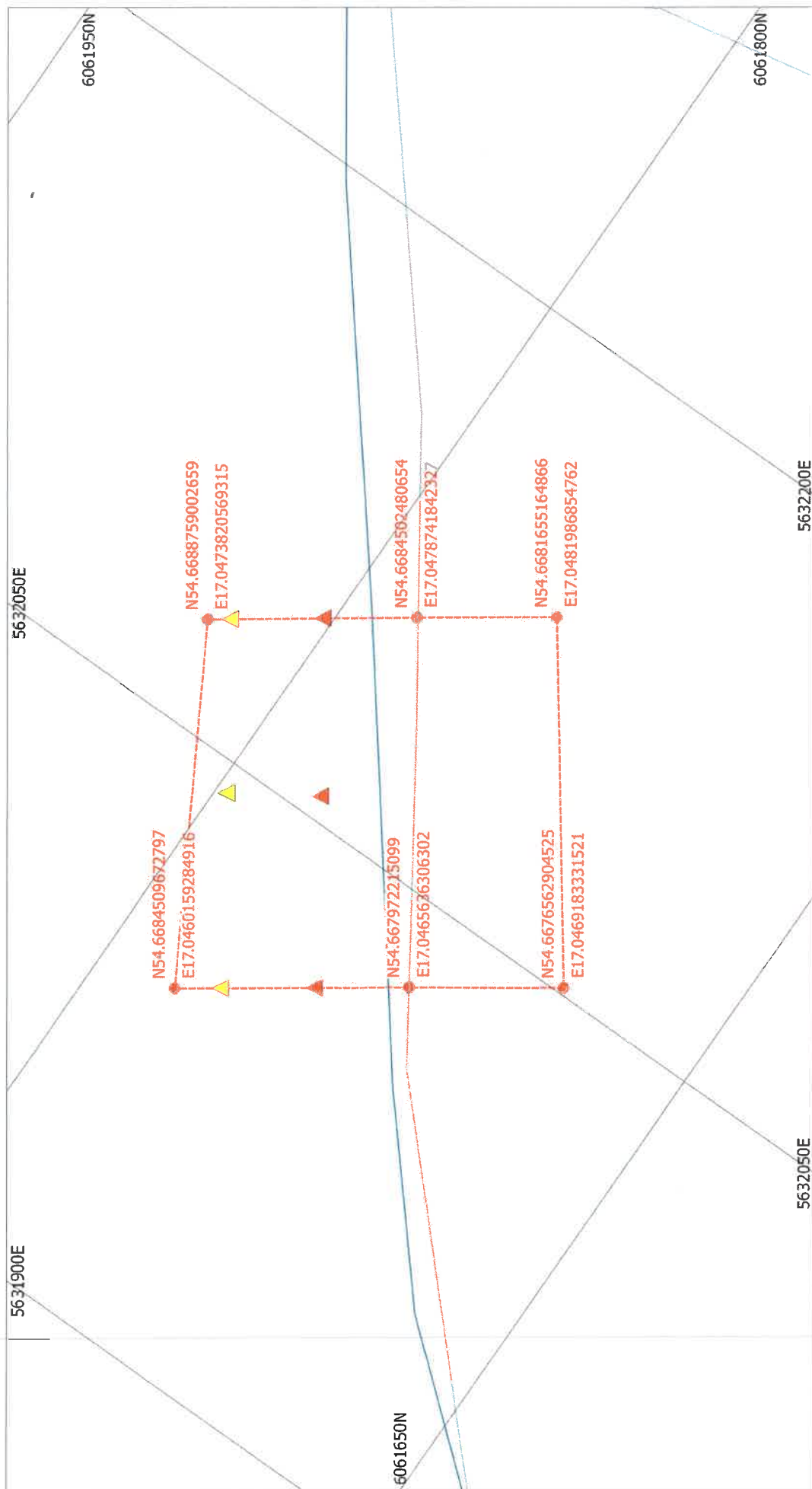
Granica kąpielisk

Oznakowanie

▲ Strefa dla nieumiejących pływać

▲ Strefa dla umiejących pływać

Rowy - Apator



Legend

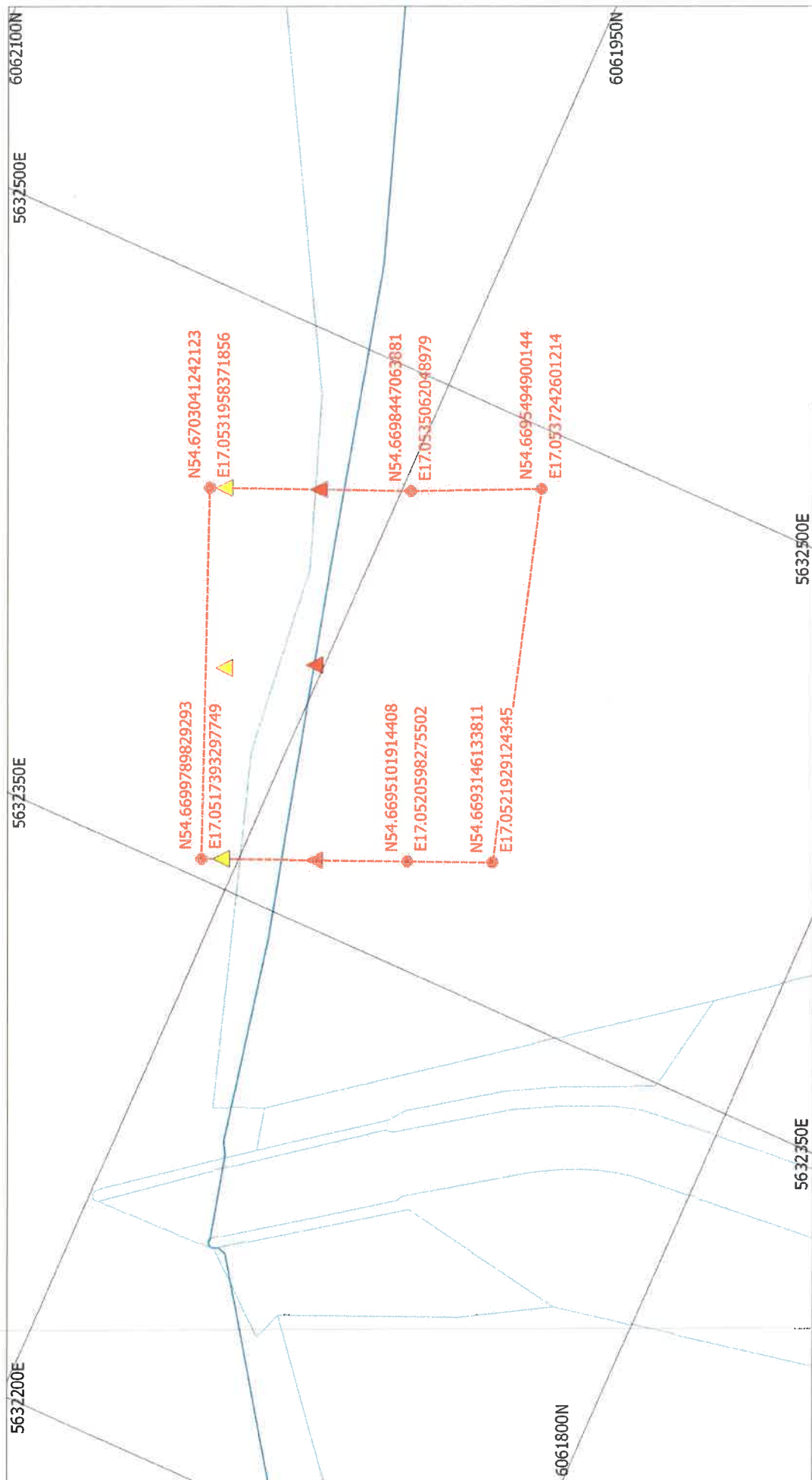
Granica kąpielisk

Oznakowanie

Strefa dla nieumiejących pływać

Strefa dla umiejących pływać

Rowy - Centralne



Legend

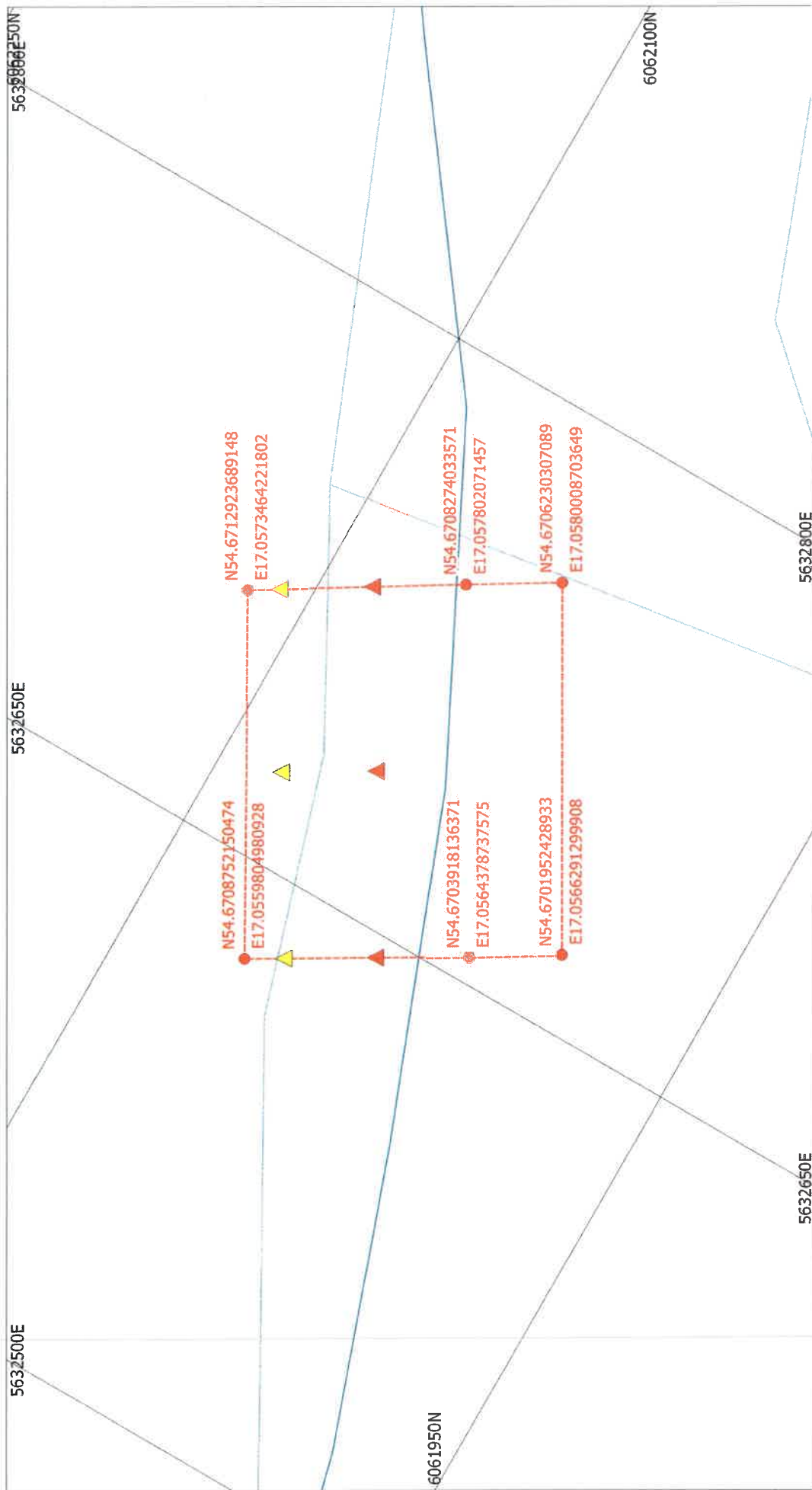
Granica kąpielisk

Oznakowanie

▲ Strefa dla nieumiejących pływać

▲ Strefa dla umiejących pływać

Rowy - Słowińskie I



Rowy - Słowińskie II

Legend

Granica kąpielisk

Oznakowanie

Strefa dla nieumiejących pływać

Strefa dla umiejących pływać

UZASADNIENIE

1. Istniejący stan prawny i faktyczny:

Zgodnie z art. 37 ust. 2 ustawy z dnia 20 lipca 2017 roku Prawo Wodne (Dz. U. z 2025 r., poz. 960 ze zm.) rada gminy określa w drodze uchwały będącej aktem prawa miejscowego, corocznie do dnia 20 maja wykaz kąpielisk na terenie gminy lub na polskich obszarach morskich przyległych do danej gminy.

Przez kąpielisko rozumie się wyznaczony przez radę gminy wydzielony i oznakowany fragment wód powierzchniowych, wykorzystywany przez dużą liczbę osób kąpiących się, pod warunkiem że w stosunku do tego kąpieliska nie wydano stałego zakazu kąpeli.

Projekt uchwały, wraz z wnioskami i dokumentami Wójt Gminy Ustka najpóźniej do dnia 28 lutego, obowiązany jest przekazać do zaopiniowania Wodom Polskim, właścicielowi wód oraz właściwemu organowi Inspekcji Ochrony Środowiska i państwowemu powiatowemu lub państwowemu granicznemu inspektorowi sanitarnemu, dyrektorowi parku narodowego, a także dyrektorowi urzędu morskiego- art.37 ust 12 cyt. ustawy.

Wobec powyższego opracowano projekt uchwały w sprawie określenia wykazu kąpielisk morskich na terenie Gminy Ustka na rok 2026, gdzie w wykazie kąpielisk umieszczone zostały wydzielone fragmenty wód powierzchniowych, na których Wójt zamierza utworzyć kąpieliska morskie, których organizatorem będzie Gmina Ustka.

2. Wykazanie różnic pomiędzy dotychczasowym a projektowanym stanem prawnym:

Projekt uchwały w obecnym kształcie różni się od dotychczasowego poprzez zmniejszenie ilości kąpielisk morskich na terenie Gminy Ustka to jest z dziesięciu kąpielisk na dziewięć. Z projektu uchwały zostało usunięte kąpielisko morskie Przewłoka, które od 1 stycznia 2026 roku leży w granicach administracyjnych Gminy Miasto Ustka.

3. Charakterystyka przewidywanych skutków społecznych i gospodarczych, a także finansowych związanych z wejściem w życie proponowanego aktu prawnego:

Wprowadzenie proponowanego aktu prawnego umożliwia organizację kąpielisk morskich, co wiąże się między innymi z zapewnieniem bezpieczeństwa osób pływających, kąpiących się i uprawiających sporty wodne. Na każdym z kąpielisk morskich będą wieże ratownicze z zespołem ratowników. Organizacja kąpielisk morskich przyczynia się w znacznym stopniu zatem do zwiększenia bezpieczeństwa wszystkich osób przebywających nad akwenem morza. Uchwała ta rodzi skutki finansowe dla Gminy Ustka, gdyż z organizacją kąpielisk morskich wiąże się pokrycie kosztów badań mikrobiologicznych wody, zapewnienie bezpieczeństwa poprzez lokację wież ratowniczych i nadzorujących kąpieliska ratowników, wykonywanie oznaczeń, tablic ostrzegawczych, regulaminów.

4. Informacje o źródłach finansowania:

Budżet Gminy Ustka

5. Osoba sporządzająca uzasadnienie:

Anna Żupnik

6. Inne informacje przewidziane przepisami prawa: Nie dotyczy