

Projekt

z dnia 13 stycznia 2025 r.

Zatwierdzony przez

**UCHWAŁA NR
RADY GMINY USTKA**

z dnia 13 stycznia 2025 r.

w sprawie wykazu kąpielisk na terenie Gminy Ustka.

Na podstawie art. 37 ust. 2 ustawy z dnia 20 lipca 2017 r. Prawo wodne (Dz.U. z 2024 r. poz.1087 z późn.zm.¹⁾) oraz art. 18 ust. 2 pkt 15, art.40 ust.1, art.41 ust.1 ustawy z dnia 8 marca 1990 roku o samorządzie gminnym (Dz. U. z 2024 r. poz.1465, poz.1572, poz.1907 i 1940; z 2023 r. poz.1688)

Rada Gminy Ustka

uchwała, co następuje:

§ 1. 1. Ustala się wykaz kąpielisk na terenie Gminy Ustka w sezonie kąpielowym w 2025 roku:

1) Kąpielisko morskie Przewłoka, współrzędne granic kąpieliska:

a) od strony lądu:

- N 54.59105103 , E 16.8883491

- N 54.59135952, E 16.88981651,

b) od strony brzegu:

- N 54.59123972, E 16.88825215

- N 54.59158551, E 16.88968958,

c) od strony wody:

- N 54.59169774, E 16.88800385

- N 54.59201851, E 16.88947185, o długości linii brzegowej 100 metrów– lokalizację kąpieliska określa załącznik nr 1 do niniejszej uchwały;

2) Kąpielisko morskie Poddąbie, współrzędne granic kąpieliska:

a) od strony lądu:

- N 54.62704945, E 16.98206659

- N 54.62772298, E 16.98309896,

b) od strony brzegu:

- N 54.62722222, E 16.98166667

- N 54.62788602, E 16.98269964,

c) od strony wody:

- N 54.62748367, E 16.98103522

¹⁾ poz.1089, poz.1473; M.P. z 2024 r. poz.906, poz.907, poz.909 i poz.911; z 2023 r. poz.877 i 1963

- N 54.62815396, E 16.98207800, o długości linii brzegowej 100 metrów - lokalizację kąpieliska określa załącznik nr 2 do niniejszej uchwały;

3) Kąpielisko morskie Dębina, współrzędne granic kąpieliska:

a) od strony lądu:

- N 54.64413166, E 17.01159921

- N 54.64478609, E 17.01265802,

b) od strony brzegu:

- N 54.64494466, E 17.01234839

- N 54.64426828, E 17.01133042,

c) od strony wody:

- N 54.64454412, E 17.01078359

- N 54.64519216, E 17.01185795, o długości linii brzegowej 100 metrów - lokalizację kąpieliska określa załącznik nr 3 do niniejszej uchwały;

4) Kąpielisko morskie Rowy Zachód- Domki letniskowe, współrzędne granic kąpieliska:

a) od strony lądu:

- N 54.65734123, E 17.03268746

- N 54.65804432, E 17.03367000,

b) od strony brzegu:

- N 54.65755387, E 17.0323069

- N 54.65828752, E 17.03320945,

c) od strony wody:

- N 54.65792159, E 17.03162819

- N 54.65865316, E 17.0324989, o długości linii brzegowej 100 metrów - lokalizację kąpieliska określa załącznik nr 4 do niniejszej uchwały;

5) Kąpielisko morskie Rowy Zachód – Radomsko, współrzędne granic kąpieliska:

a) od strony lądu:

- N 54.66037447, E 17.03705089

- N 54.66113314, E 17.037890209,

b) od strony brzegu:

- N 54.66051813, E 17.03665855

- N 54.66128985, E 17.03746194,

c) od strony wody:

- N 54.66111910, E 17.03507575

- N 54.66187470, E 17.03591319, o długości linii brzegowej 100 metrów - lokalizację kąpieliska określa załącznik nr 5 do niniejszej uchwały;

6) Kąpielisko morskie Rowy Zachód – Słoneczko, współrzędne granic kąpieliska:

a) od strony lądu:

- N 54.66297013, E 17.0401976

- N 54.66370976, E 17.04110284,

b) od strony brzegu:

- N 54.66322881, E 17.03959652

- N 54.66390778, E 17.04064164,

c) od strony wody:

- N 54.6635102, E 17.03892245

- N 54.6642374, E 17.03983764, o długości linii brzegowej 100 metrów - lokalizację kąpieliska określa załącznik nr 6 do niniejszej uchwały;

7) Kąpielisko morskie Rowy Zachód – Apator, współrzędne granic kąpieliska:

a) od strony lądu:

- N 54.66520393, E 17.04295164

- N 54.66590549, E 17.04392918,

b) od strony brzegu:

- N 54.6653623, E 17.04245258

- N 54.66619661, E 17.04304383,

c) od strony wody:

- N 54.66561832, E 17.04167014

- N 54.66643229, E 17.04235156, o długości linii brzegowej 100 metrów - lokalizację kąpieliska określa załącznik nr 7 do niniejszej uchwały;

8) Kąpielisko morskie Rowy Zachód – Centralne, współrzędne granic kąpieliska:

a) od strony lądu:

- N 54.66765629, E 17.04691833

- N 54.66816552, E 17.04819869,

b) od strony brzegu:

- N 54.66797222, E 17.04656363

- N 54.66845025, E 17.04787418,

c) od strony wody:

- N 54.66845097, E 17.04601593

- N 54.6688759, E 17.04738206, o długości linii brzegowej 100 metrów - lokalizację kąpieliska określa załącznik nr 8 do niniejszej uchwały;

9) Kąpielisko morskie Rowy Wschód – Słowińskie I, współrzędne granic kąpieliska:

a) od strony lądu:

- N 54.66931461, E 17.05219291

- N 54.66954949, E 17.05372426,

b) od strony brzegu:

- N 54.66951019, E 17.05205983

- N 54.66984471, E 17.0535062,

c) od strony wody:

- N 54.66997898, E 17.05173933

- N 54.67030412, E 17.05319584, o długości linii brzegowej 100 metrów - lokalizację kąpieliska określa załącznik nr 9 do niniejszej uchwały;

10) Kąpielisko morskie Rowy Wschód – Słowińskie II, współrzędne granic kąpieliska:

a) od strony lądu:

- N 54.67019524, E 17.05662913

- N 54.67062303, E 17.05800087,

b) od strony brzegu:

- N 54.67039181, E 17.05643787

- N 54.6708274, E 17.05780207,

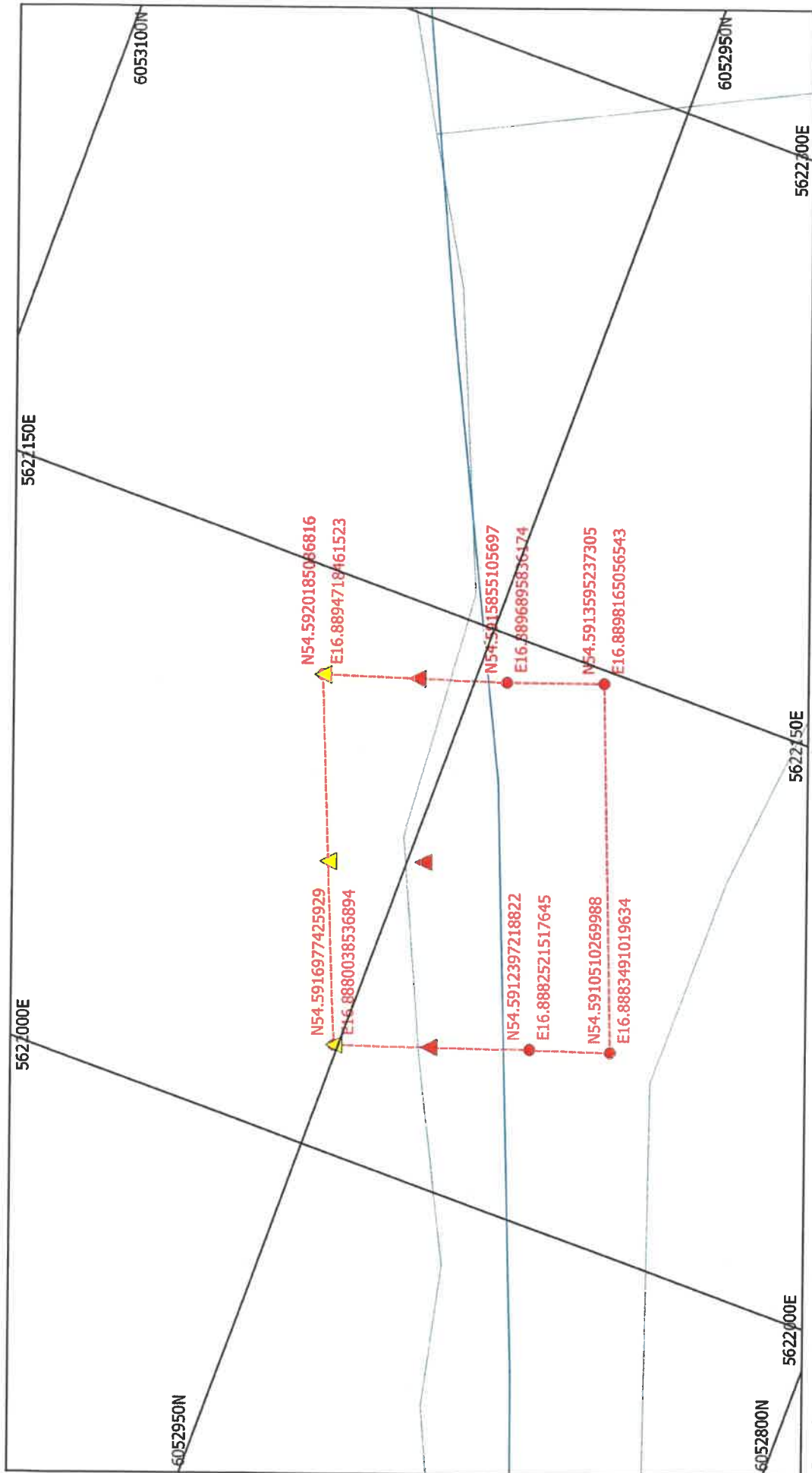
c) od strony wody:

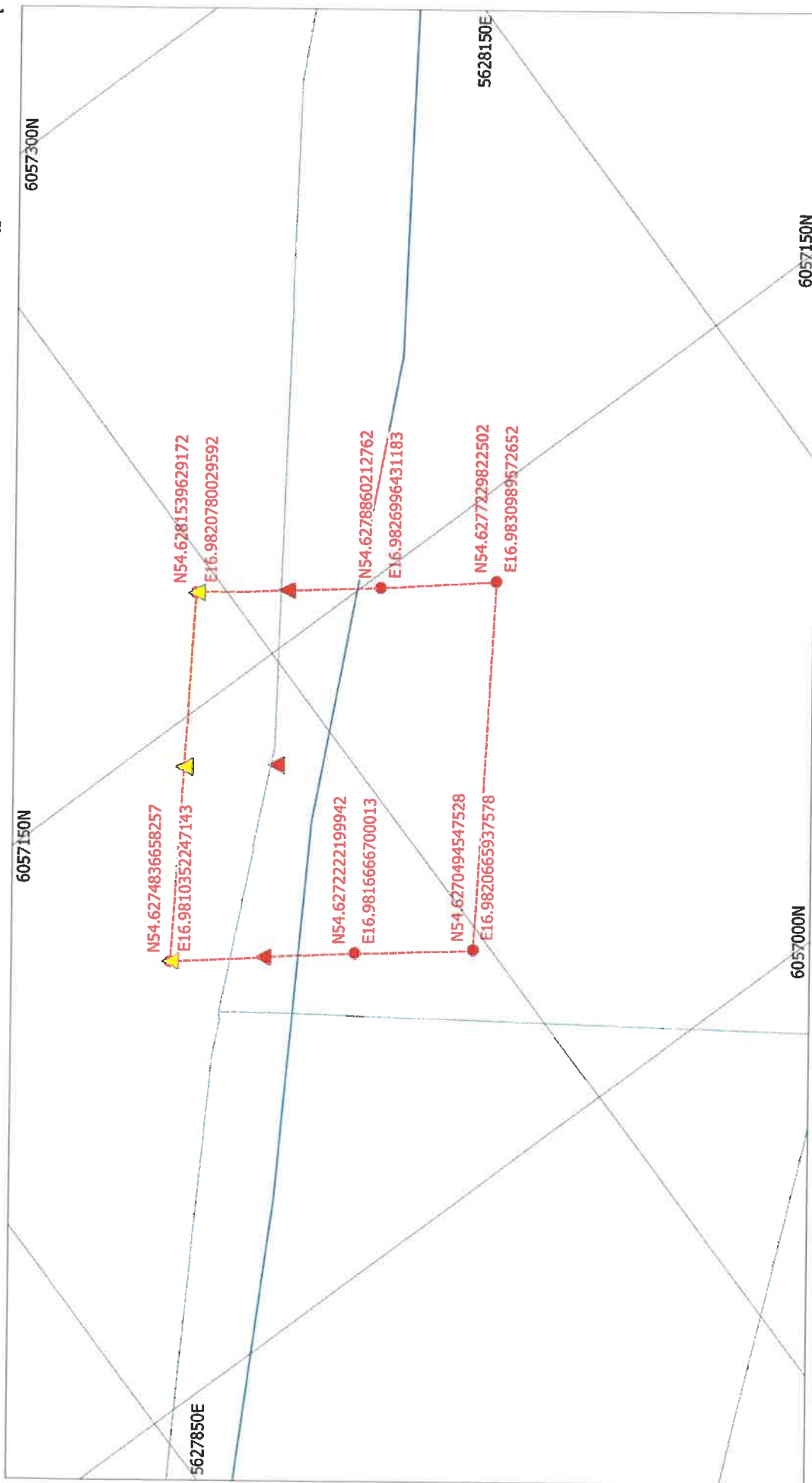
- N 54.67087522, E 17.0559805

- N 54.67129237, E 17.05734642, o długości linii brzegowej 100 metrów - lokalizację kąpieliska określa załącznik nr 10 do niniejszej uchwały.

§ 2. Wykonanie uchwały powierza się Wójtowi Gminy Ustka.

§ 3. Uchwała wchodzi w życie po upływie 14 dni od dnia ogłoszenia w Dzienniku Urzędowym Województwa Pomorskiego.



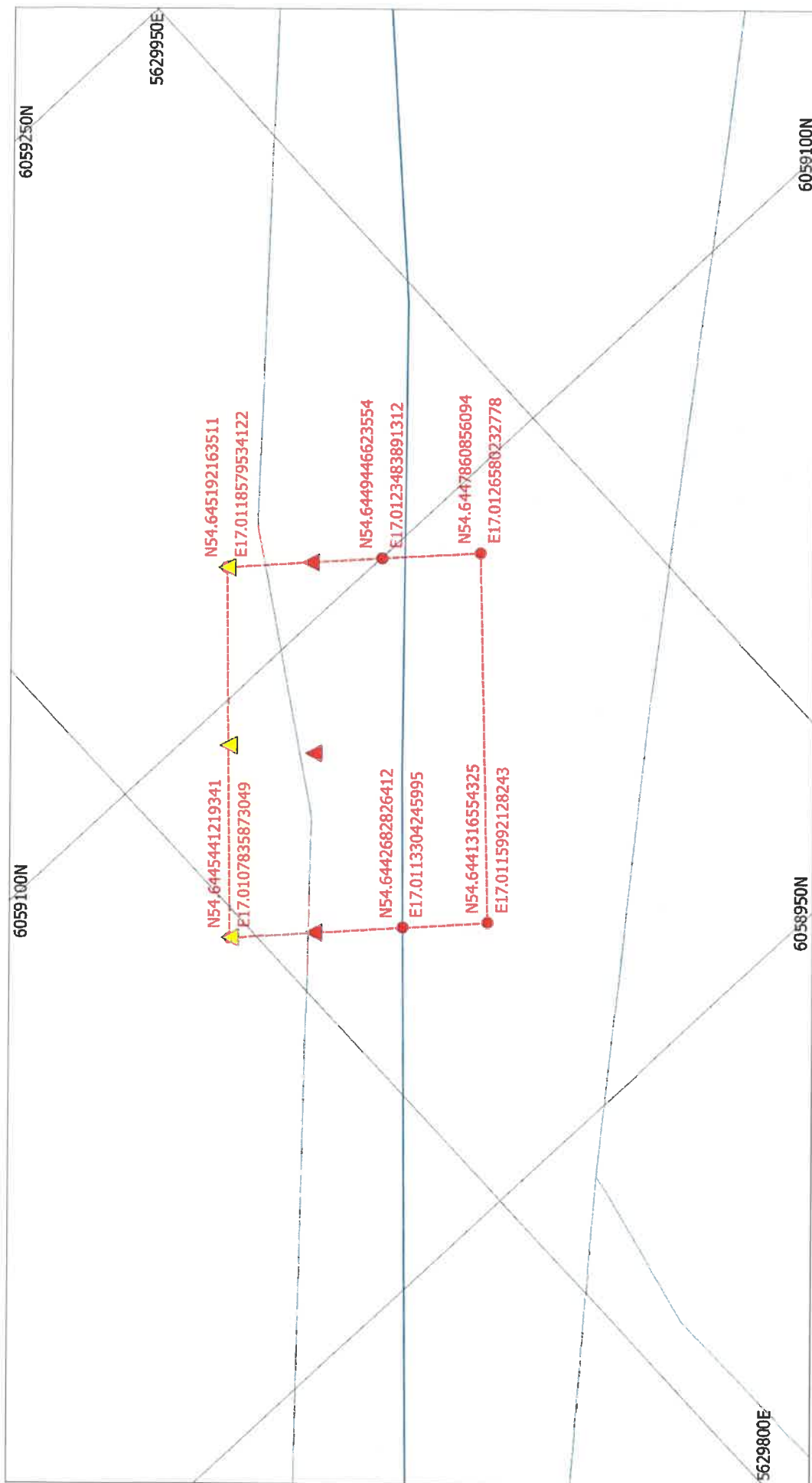


Poddąbie



Legend

- Granica kąpielisk
- Oznakowanie**
- ▲ Strefa dla nieumiejących pływać
- ▲ Strefa dla umiejących pływać



Legend

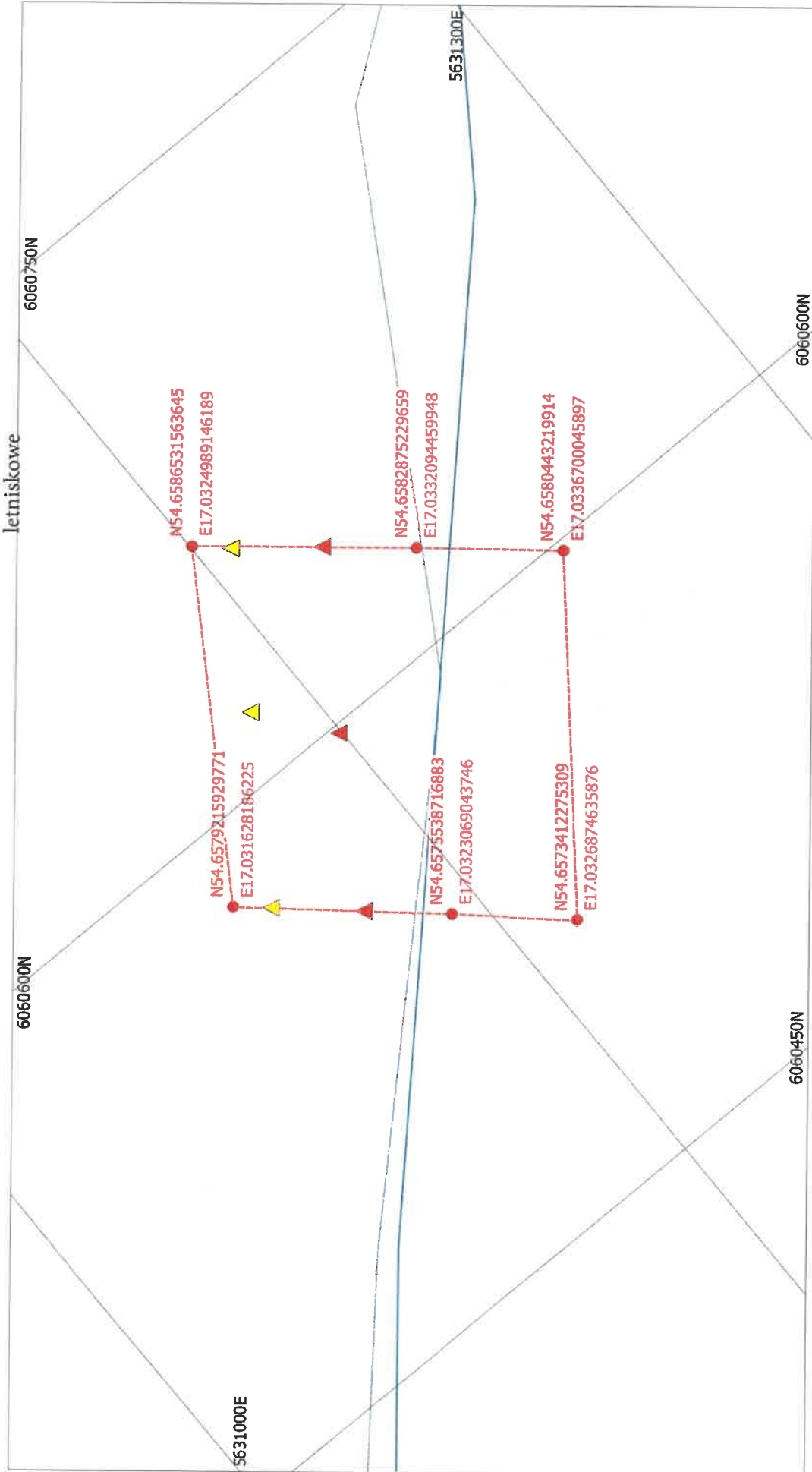
Granica kąpielisk

Oznakowanie

▲ Strefa dla nieumiejących pływać

▲ Strefa dla umiejących pływać

Dębina



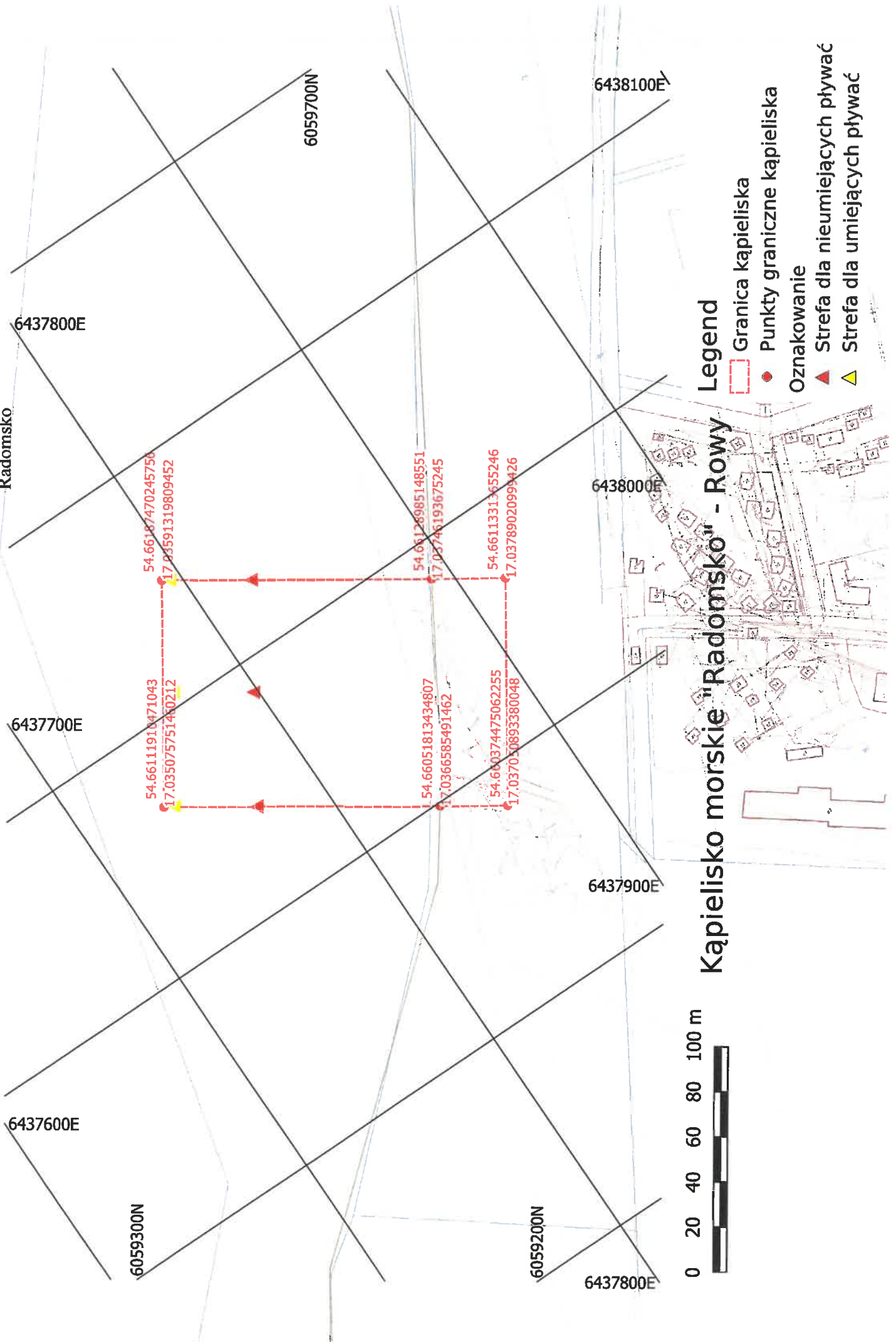
Rowy - Domki letniskowe

Legend

Granica kąpielisk

Oznakowanie

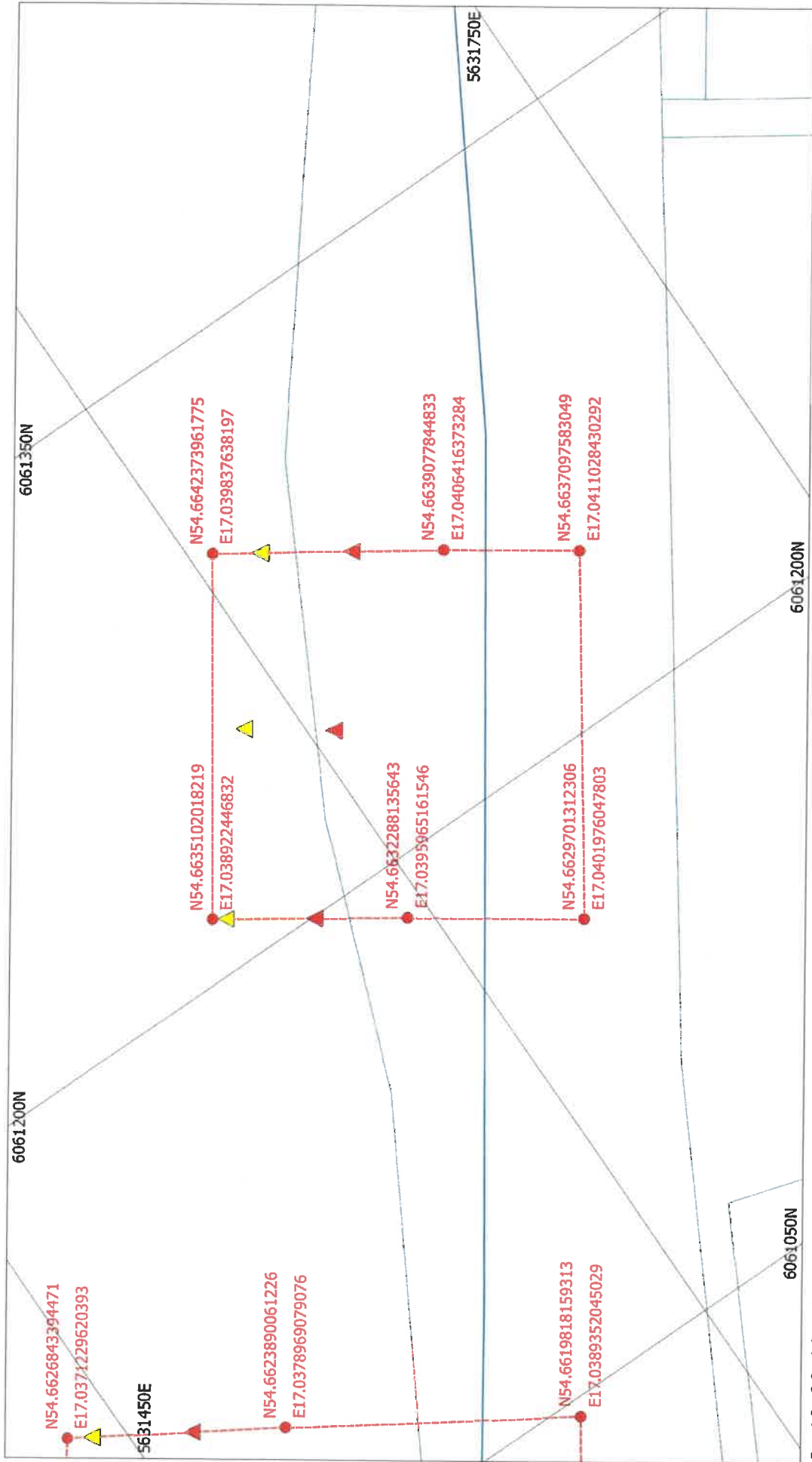
- ▲ Strefa dla nieumiejących pływać
- ▲ Strefa dla umiejących pływać



Legend

- Granica kąpieliska
 - Punkty graniczne kąpieliska
- Oznakowanie**
- ▲ Strefa dla nieumiejących pływać
 - ▲ Strefa dla umiejących pływać

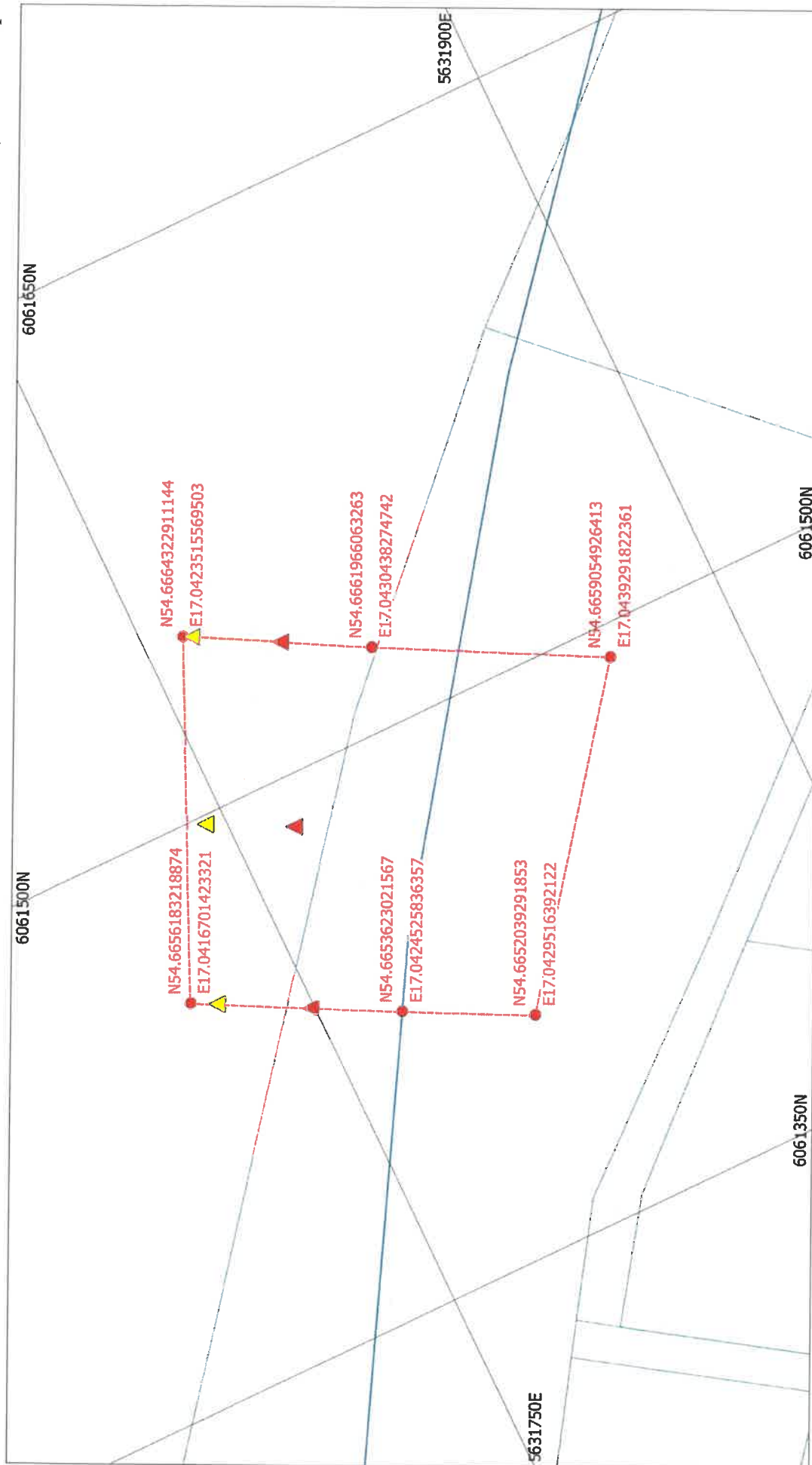




Rowy - Słoneczko

Legend

- Granica kąpielisk
- Oznakowanie
- ▲ Strefa dla nieumiejących pływać
- ▲ Strefa dla umiejących pływać



Rowy - Apator

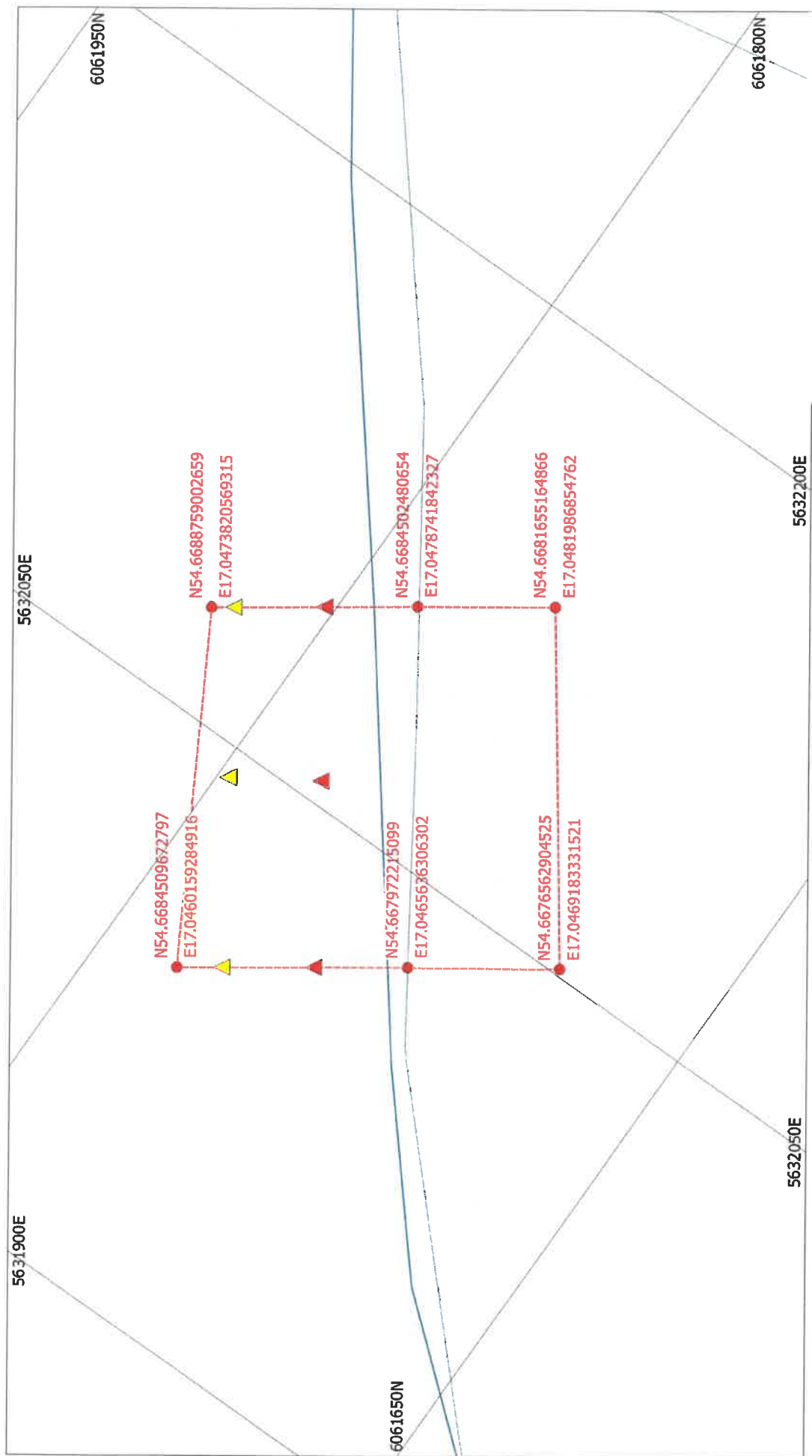
Legend

Granica kąpielisk

Oznakowanie

▲ Strefa dla nieumiejących pływać

▲ Strefa dla umiejących pływać



0 10 20 30 40 50 m



Rowy - Centralne

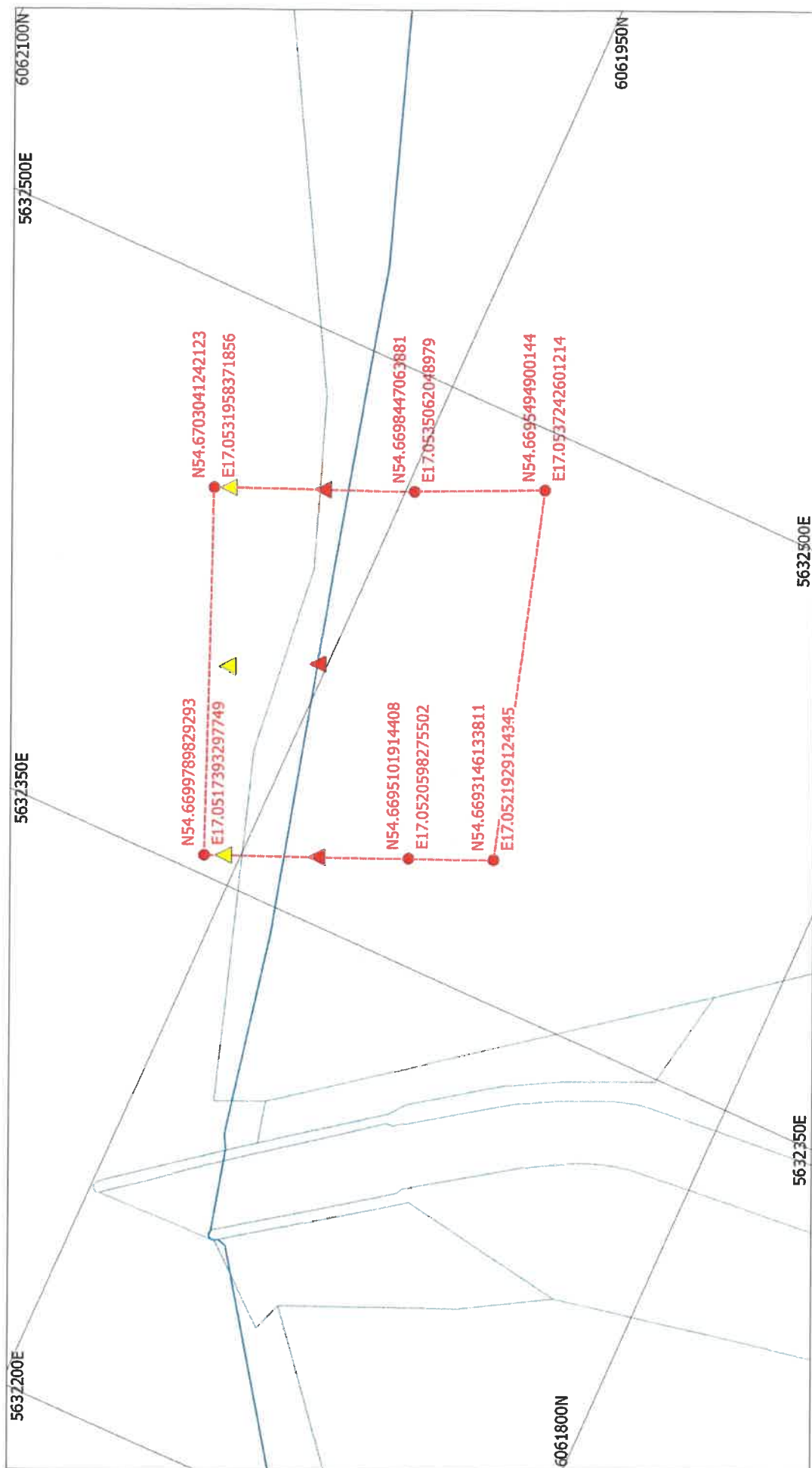
Legend

Granica kąpielisk

Oznakowanie

Strefa dla nieumiejących pływać

Strefa dla umiejących pływać



Rowy - Słowińskie I

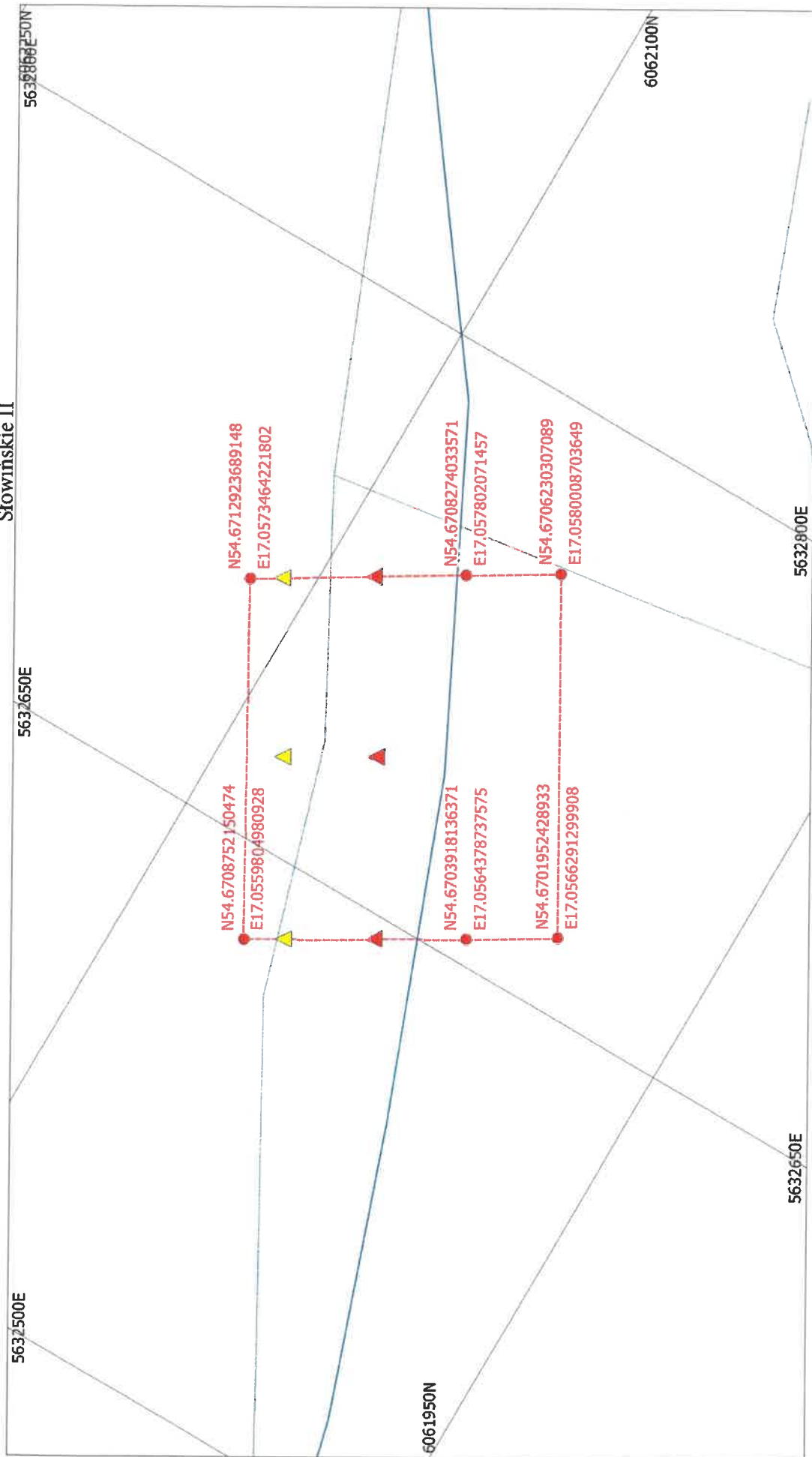
Legend

Granica kąpielisk

Oznakowanie

▲ Strefa dla nieumiejących pływać

▲ Strefa dla umiejących pływać



Rowy - Słowińskie II

Legend

- Granica kąpielisk
- Oznakowanie
- ▲ Strefa dla umiejących pływać
- ▲ Strefa dla nieumiejących pływać

UZASADNIENIE

1. Istniejący stan prawny i faktyczny:

Zgodnie z art. 37 ust. 2 ustawy z dnia 20 lipca 2017 roku Prawo Wodne (Dz. U. z 2024 r., poz. 1087 ze zm.) rada gminy określa w drodze uchwały będącej aktem prawa miejscowego, corocznie do dnia 20 maja wykaz kąpielisk na terenie gminy lub na polskich obszarach morskich przyległych do danej gminy.

Przez kąpielisko rozumie się wyznaczony przez radę gminy wydzielony i oznakowany fragment wód powierzchniowych, wykorzystywany przez dużą liczbę osób kąpiących się, pod warunkiem że w stosunku do tego kąpieliska nie wydano stałego zakazu kąpeli.

Na podstawie art.37 ust.3 cyt. ustawy przekazano Wójtowi Gminy Ustka wniosek o umieszczenie

w wykazie kąpielisk, tych kąpielisk, które miałyby być otwarte w sezonie kąpielowym.

Projekt uchwały, wraz z wnioskami i dokumentami Wójt Gminy Ustka najpóźniej do dnia 28 lutego, obowiązany jest przekazać do zaopiniowania Wodom Polskim, właścicielowi wód oraz właściwemu organowi Inspekcji Ochrony Środowiska i państwowemu powiatowemu lub państwowemu granicznemu inspektorowi sanitarnemu, dyrektorowi parku narodowego, a także dyrektorowi urzędu morskiego- art.37 ust 12 cyt. ustawy.

Wobec powyższego opracowano projekt uchwały w sprawie określenia wykazu kąpielisk morskich na terenie Gminy Ustka na rok 2024, gdzie w wykazie kąpielisk umieszczone zostały wydzielone fragmenty wód powierzchniowych, na których Wójt zamierza utworzyć kąpieliska morskie, których organizatorem będzie Gmina Ustka.

Wszystkie wspomniane instytucje projekt zaopiniowały pozytywnie.

2. Wykazanie różnic pomiędzy dotychczasowym a projektowanym stanem prawnym:

Nie dotyczy.

3. Charakterystyka przewidywanych skutków społecznych i gospodarczych, a także finansowych związanych z wejściem w życie proponowanego aktu prawnego:

Wprowadzenie proponowanego aktu prawnego umożliwia organizację kąpielisk morskich, co wiąże się między innymi z zapewnieniem bezpieczeństwa osób pływających, kąpiących się i uprawiających sporty wodne. Na każdym z kąpielisk morskich będą wieże ratownicze z zespołem ratowników. Organizacja kąpielisk morskich przyczynia się w znacznym stopniu zatem do zwiększenia bezpieczeństwa wszystkich osób przebywających nad akwenem morza. Uchwała ta rodzi skutki finansowe dla Gminy Ustka, gdyż z organizacją kąpielisk morskich wiąże się pokrycie kosztów badań mikrobiologicznych wody, zapewnienie bezpieczeństwa poprzez lokację wież ratowniczych i nadzorujących kąpieliska ratowników, wykonywanie oznaczeń, tablic ostrzegawczych, regulaminów.

4. Informacje o źródłach finansowania:

Budżet Gminy Ustka

5. Osoba sporządzająca uzasadnienie:

Anna Żupnik

6. Inne informacje przewidziane przepisami prawa: Nie dotyczy