

UCHWAŁA NR XXVIII.367.2026
RADY GMINY USTKA

z dnia 24 kwietnia 2026 r.

w sprawie wykazu kąpielisk na terenie Gminy Ustka

Na podstawie **art. 37 ust. 2 ustawy z dnia 20 lipca 2017 r. Prawo wodne** (Dz.U. z 2025 r. poz.960 z późn.zm.¹⁾) oraz **art. 18 ust. 2 pkt 15, art.40 ust.1, art.41 ust.1 ustawy z dnia 8 marca 1990 roku o samorządzie gminnym** (Dz. U. z 2025 r. poz.1153, 1436; z 2026 r. poz.252; z 2023 r. poz.1688)

Rada Gminy Ustka
uchwala, co następuje:

§ 1. 1. Ustala się wykaz kąpielisk na terenie Gminy Ustka w sezonie kąpielowym w 2026 roku:

1) Kąpielisko morskie Poddąbie, współrzędne granic kąpieliska:

a) od strony lądu:

- N 54.62704945, E 16.98206659

- N 54.62772298, E 16.98309896,

b) od strony brzegu:

- N 54.62722222, E 16.98166667

- N 54.62788602, E 16.98269964,

c) od strony wody:

- N 54.62748367, E 16.98103522

- N 54.62815396, E 16.98207800, o długości linii brzegowej 100 metrów - lokalizację kąpieliska określa załącznik nr 1 do niniejszej uchwały;

2) Kąpielisko morskie Dębina, współrzędne granic kąpieliska:

a) od strony lądu:

- N 54.64413166, E 17.01159921

- N 54.64478609, E 17.01265802,

b) od strony brzegu:

- N 54.64494466, E 17.01234839

- N 54.64426828, E 17.01133042,

c) od strony wody:

- N 54.64454412, E 17.01078359

- N 54.64519216, E 17.01185795, o długości linii brzegowej 100 metrów - lokalizację kąpieliska określa załącznik nr 2 do niniejszej uchwały;

¹⁾Dz.U. z 2025 r. poz.960, 1535; M.P. z 2025 r. poz.716, poz.717, poz.719, poz.1047; z 2026 r. poz.445; z 2023 r. poz.1963

3) Kąpielisko morskie Rowy Zachód- Domki letniskowe, współrzędne granic kąpieliska:

a) od strony lądu:

- N 54.65734123, E 17.03268746

- N 54.65804432, E 17.03367000,

b) od strony brzegu:

- N 54.65755387, E 17.0323069

- N 54.65828752, E 17.03320945,

c) od strony wody:

- N 54.65792159, E 17.03162819

- N 54.65865316, E 17.0324989, o długości linii brzegowej 100 metrów - lokalizację kąpieliska określa załącznik nr 3 do niniejszej uchwały;

4) Kąpielisko morskie Rowy Zachód – Radomsko, współrzędne granic kąpieliska:

a) od strony lądu:

- N 54.66037447, E 17.03705089

- N 54.66113314, E 17.037890209,

b) od strony brzegu:

- N 54.66051813, E 17.03665855

- N 54.66128985, E 17.03746194,

c) od strony wody:

- N 54.66111910, E 17.03507575

- N 54.66187470, E 17.03591319, o długości linii brzegowej 100 metrów - lokalizację kąpieliska określa załącznik nr4 do niniejszej uchwały;

5) Kąpielisko morskie Rowy Zachód – Słoneczko, współrzędne granic kąpieliska:

a) od strony lądu:

- N 54.66297013, E 17.0401976

- N 54.66370976, E 17.04110284,

b) od strony brzegu:

- N 54.66322881, E 17.03959652

- N 54.66390778, E 17.04064164,

c) od strony wody:

- N 54.6635102, E 17.03892245

- N 54.6642374, E 17.03983764, o długości linii brzegowej 100 metrów - lokalizację kąpieliska określa załącznik nr 5 do niniejszej uchwały;

6) Kąpielisko morskie Rowy Zachód – Apator, współrzędne granic kąpieliska:

a) od strony lądu:

- N 54.66520393, E 17.04295164

- N 54.66590549, E 17.04392918,
- b) od strony brzegu:
 - N 54.6653623, E 17.04245258
 - N 54.66619661, E 17.04304383,
- c) od strony wody:
 - N 54.66561832, E 17.04167014
 - N 54.66643229, E 17.04235156, o długości linii brzegowej 100 metrów - lokalizację kąpieliska określa załącznik nr 6 do niniejszej uchwały;
- 7) Kąpielisko morskie Rowy Zachód – Centralne, współrzędne granic kąpieliska:
 - a) od strony lądu:
 - N 54.66765629, E 17.04691833
 - N 54.66816552, E 17.04819869,
 - b) od strony brzegu:
 - N 54.66797222, E 17.04656363
 - N 54.66845025, E 17.04787418,
 - c) od strony wody:
 - N 54.66845097, E 17.04601593
 - N 54.6688759, E 17.04738206, o długości linii brzegowej 100 metrów - lokalizację kąpieliska określa załącznik nr 7 do niniejszej uchwały;
- 8) Kąpielisko morskie Rowy Wschód – Słowińskie I , współrzędne granic kąpieliska:
 - a) od strony lądu:
 - N 54.66931461, E 17.05219291
 - N 54.66954949, E 17.05372426,
 - b) od strony brzegu:
 - N 54.66951019, E 17.05205983
 - N 54.66984471, E 17.0535062,
 - c) od strony wody:
 - N 54.66997898, E 17.05173933
 - N 54.67030412, E 17.05319584, o długości linii brzegowej 100 metrów - lokalizację kąpieliska określa załącznik nr 8 do niniejszej uchwały;
- 9) Kąpielisko morskie Rowy Wschód – Słowińskie II , współrzędne granic kąpieliska:
 - a) od strony lądu:
 - N 54.67019524, E 17.05662913
 - N 54.67062303, E 17.05800087,
 - b) od strony brzegu:
 - N 54.67039181, E 17.05643787

- N 54.6708274, E 17.05780207,

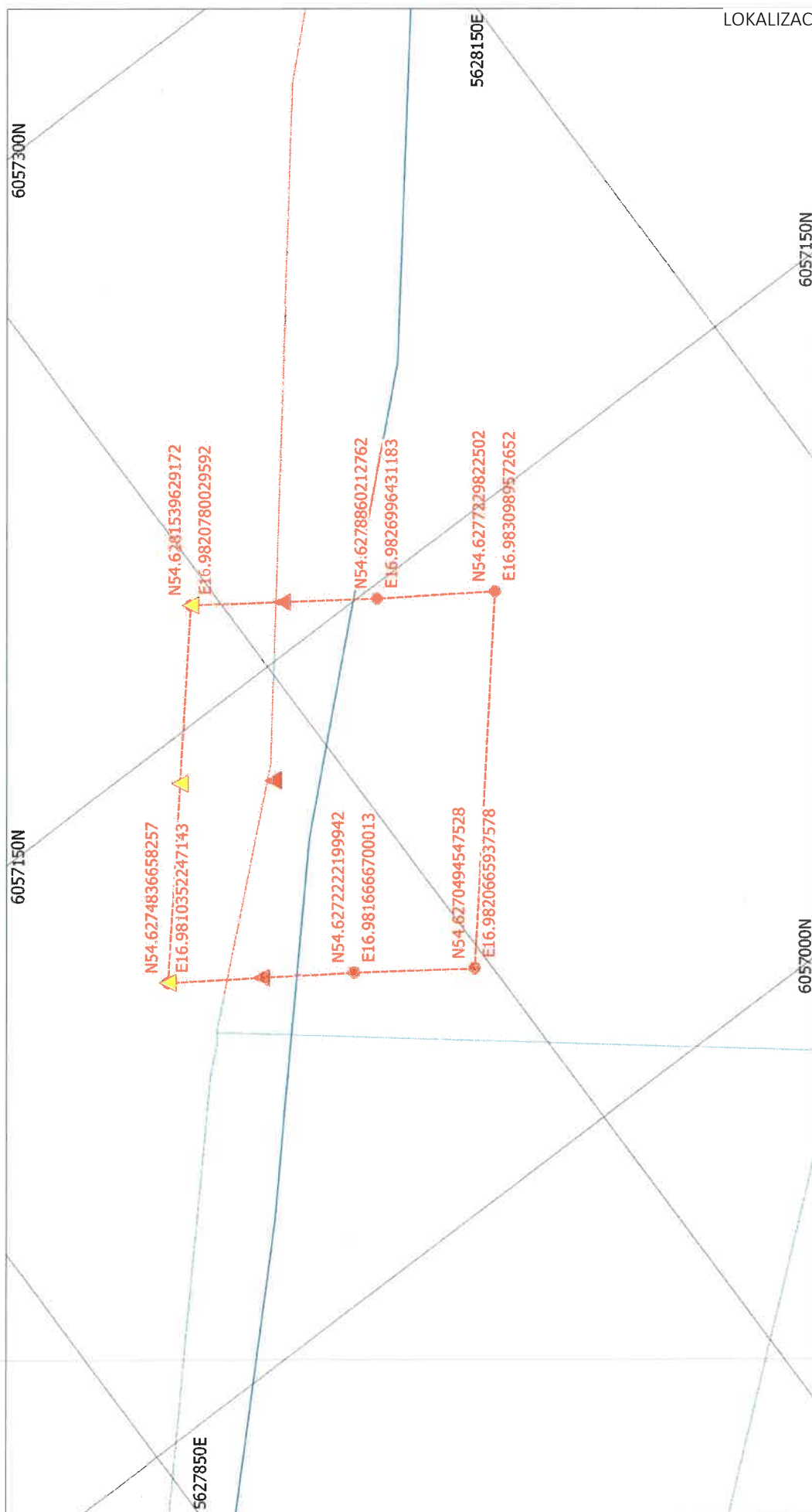
c) od strony wody:

- N 54.67087522, E 17.0559805

- N 54.67129237, E 17.05734642, o długości linii brzegowej 100 metrów - lokalizację kąpieliska określa załącznik nr 9 do niniejszej uchwały.

§ 2. Wykonanie uchwały powierza się Wójtowi Gminy Ustka.

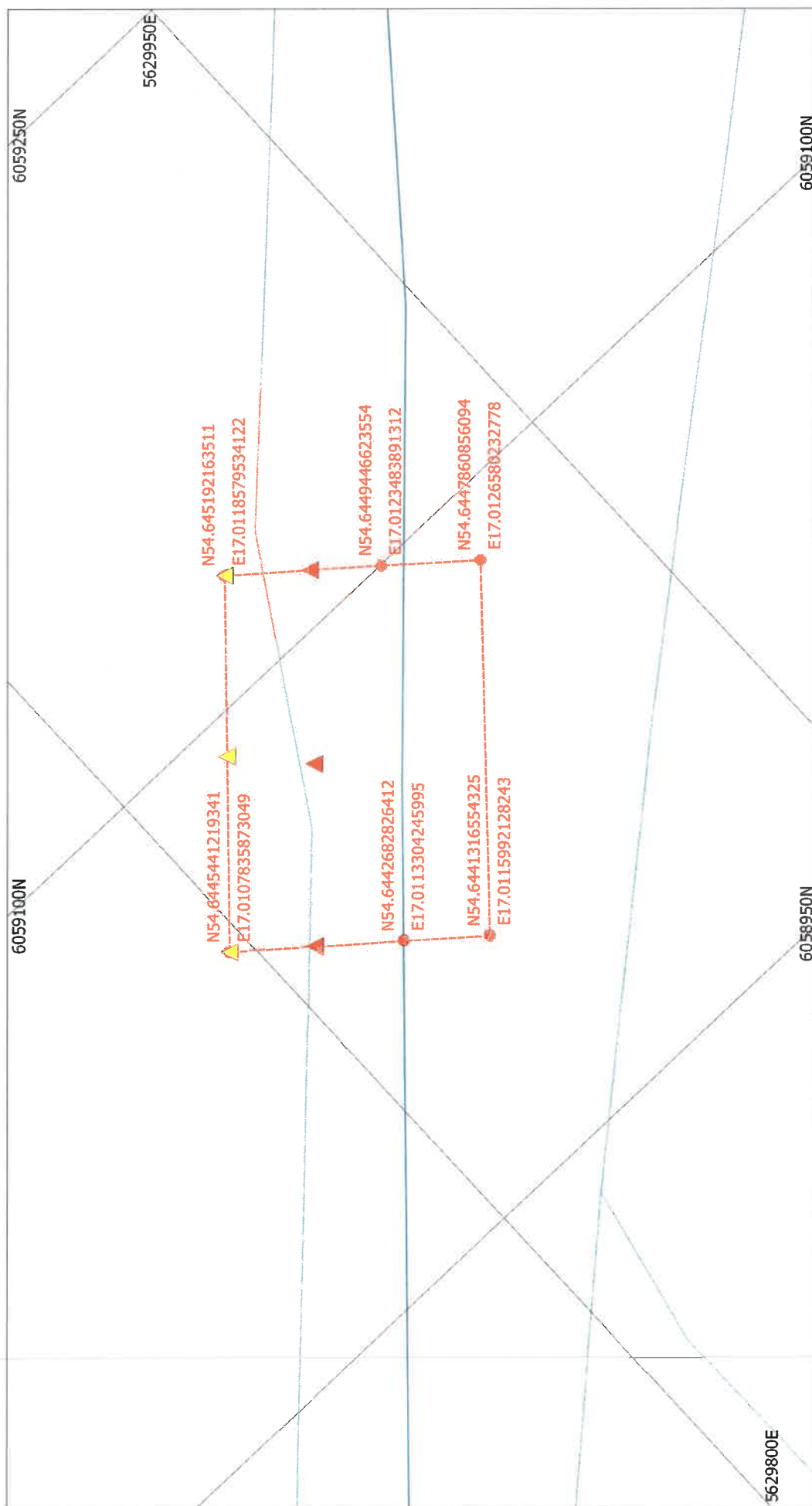
§ 3. Uchwała wchodzi w życie po upływie 14 dni od dnia ogłoszenia w Dzienniku Urzędowym Województwa Pomorskiego.



Poddąbie

Legend

- Granica kąpielisk
- Oznakowanie**
- ▲ Strefa dla nieumiejących pływać
- ▲ Strefa dla umiejących pływać



Dębina

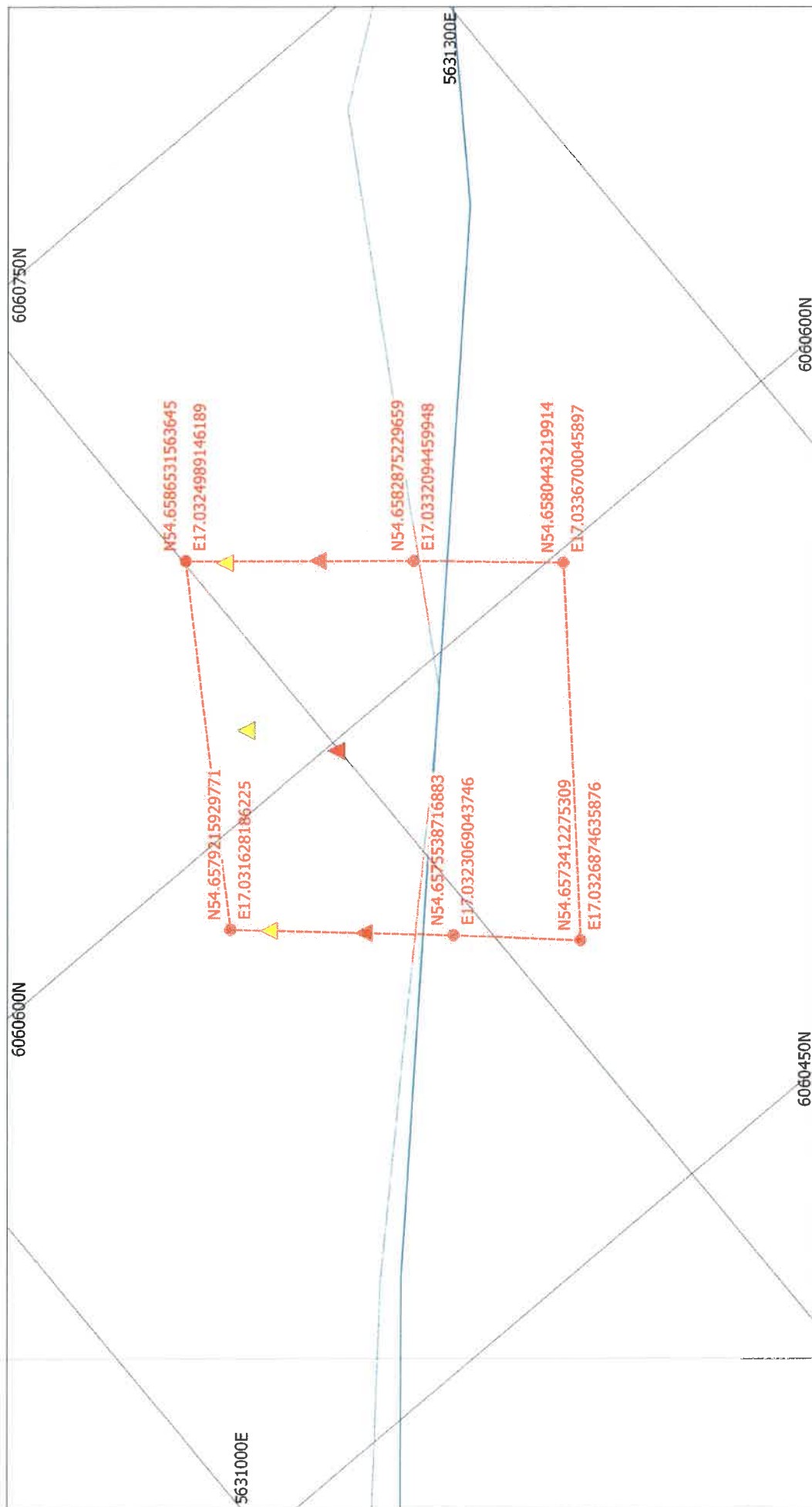
Legend

Granicz kąpielisk

Oznakowanie

▲ Strefa dla nieumiejących pływać

▲ Strefa dla umiejących pływać



Legend

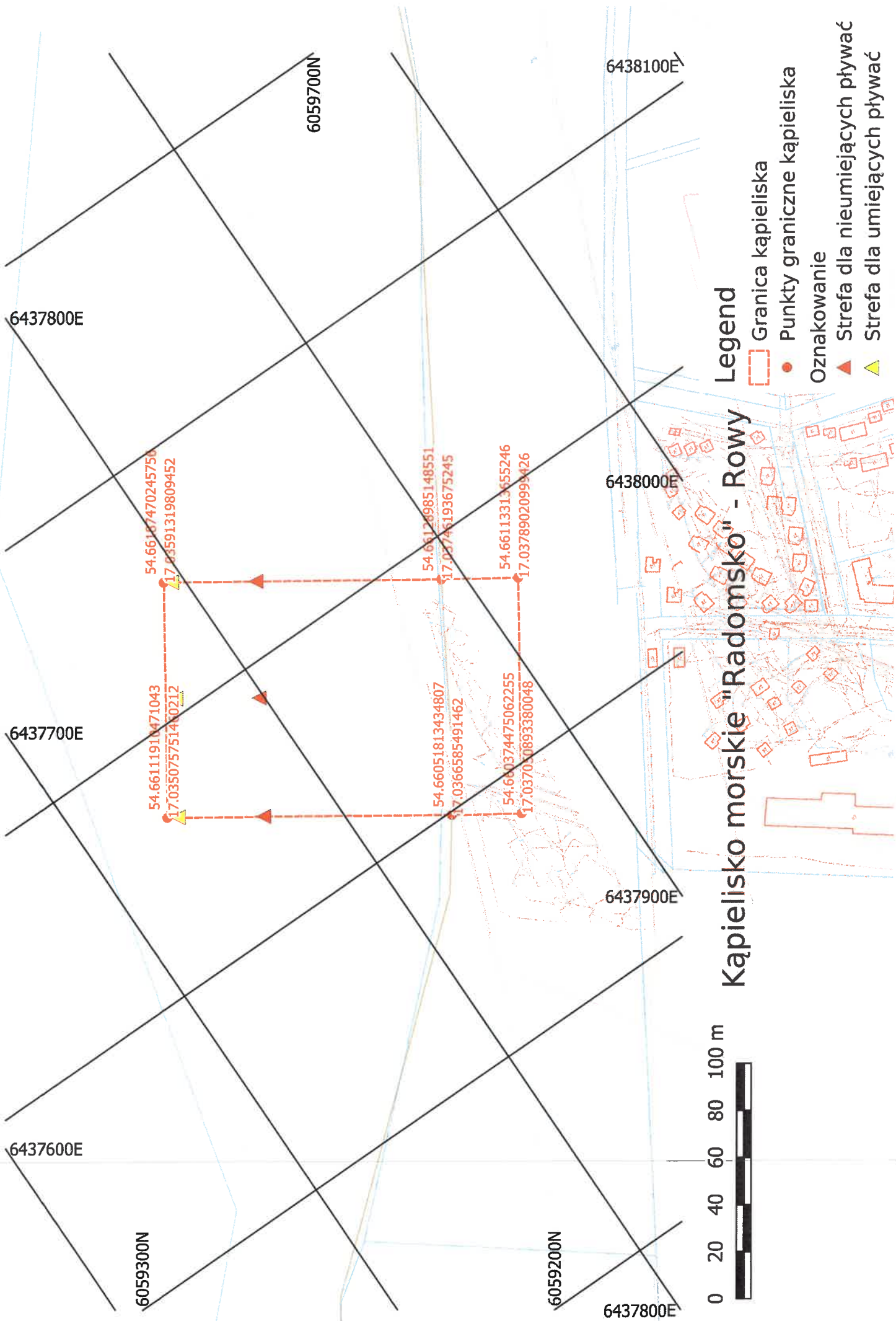
Granica kąpielisk

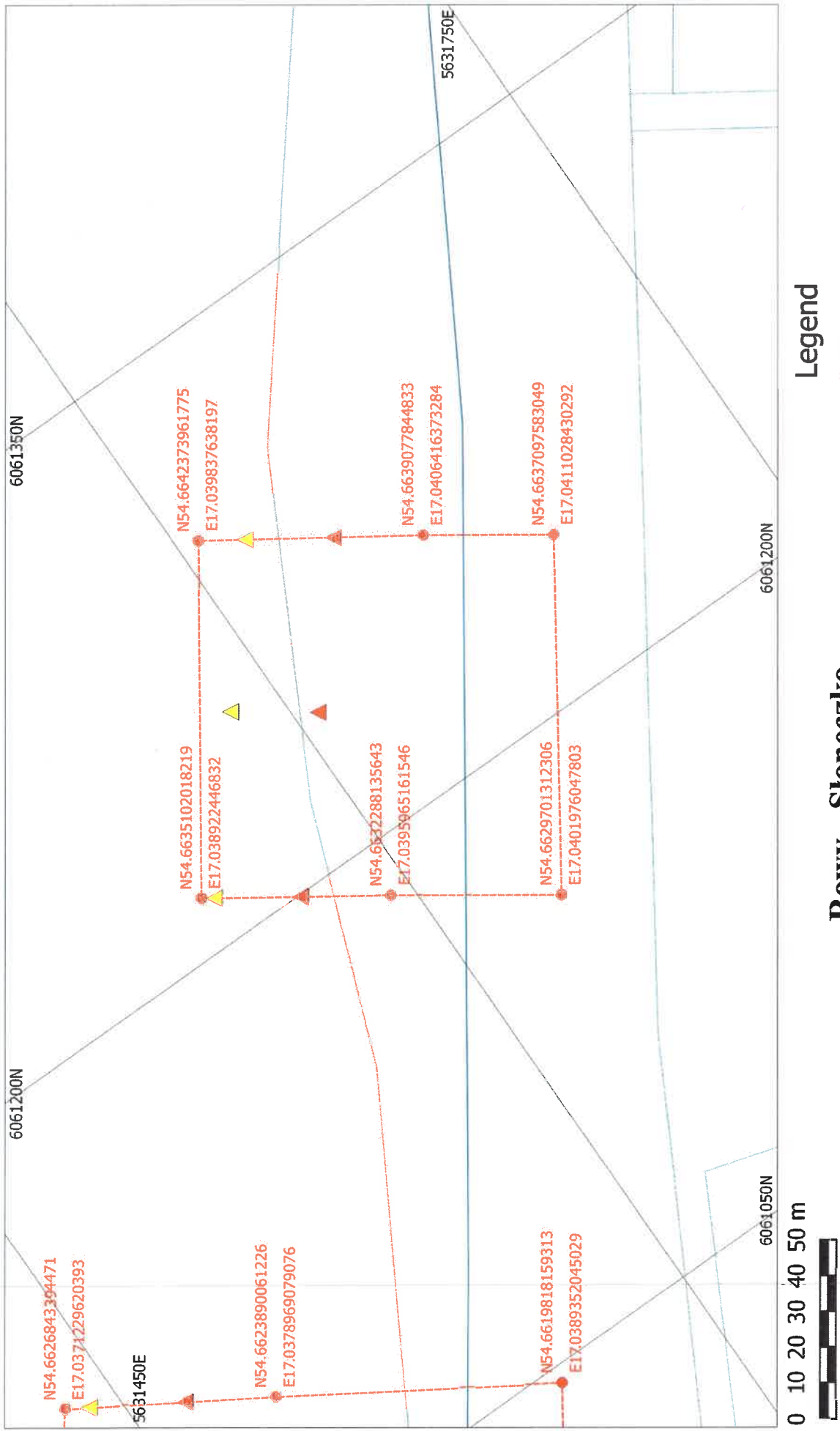
Oznakowanie

▲ Strefa dla nieumiejących pływać

▲ Strefa dla umiejących pływać

Rowy - Domki letniskowe

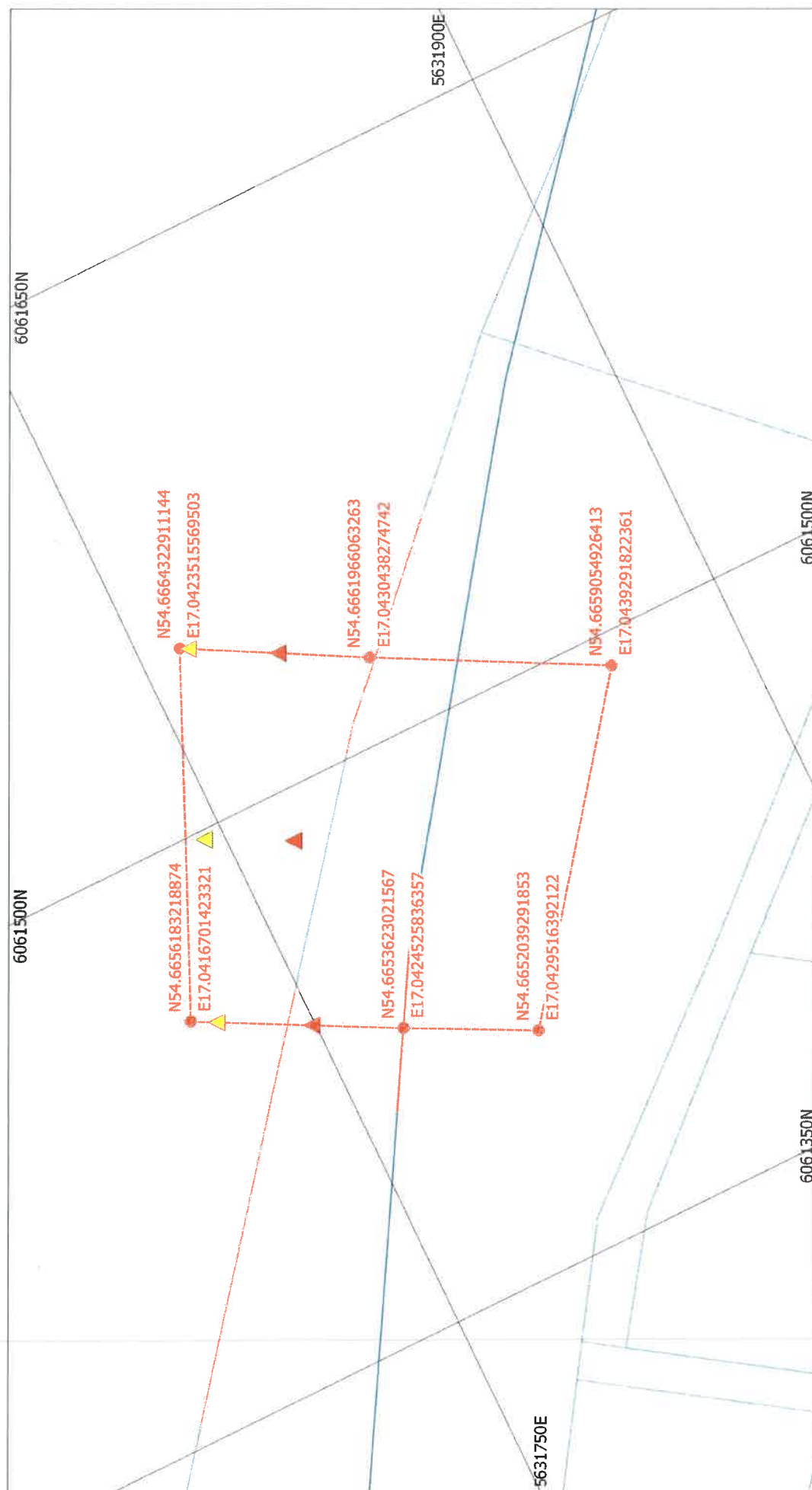




Legend

- Granica kąpielisk
- Oznakowanie**
- ▲ Strefa dla nieumiejących pływać
- ▲ Strefa dla umiejących pływać

Rowy - Słoneczko



0 10 20 30 40 50 m



Rowy - Apator

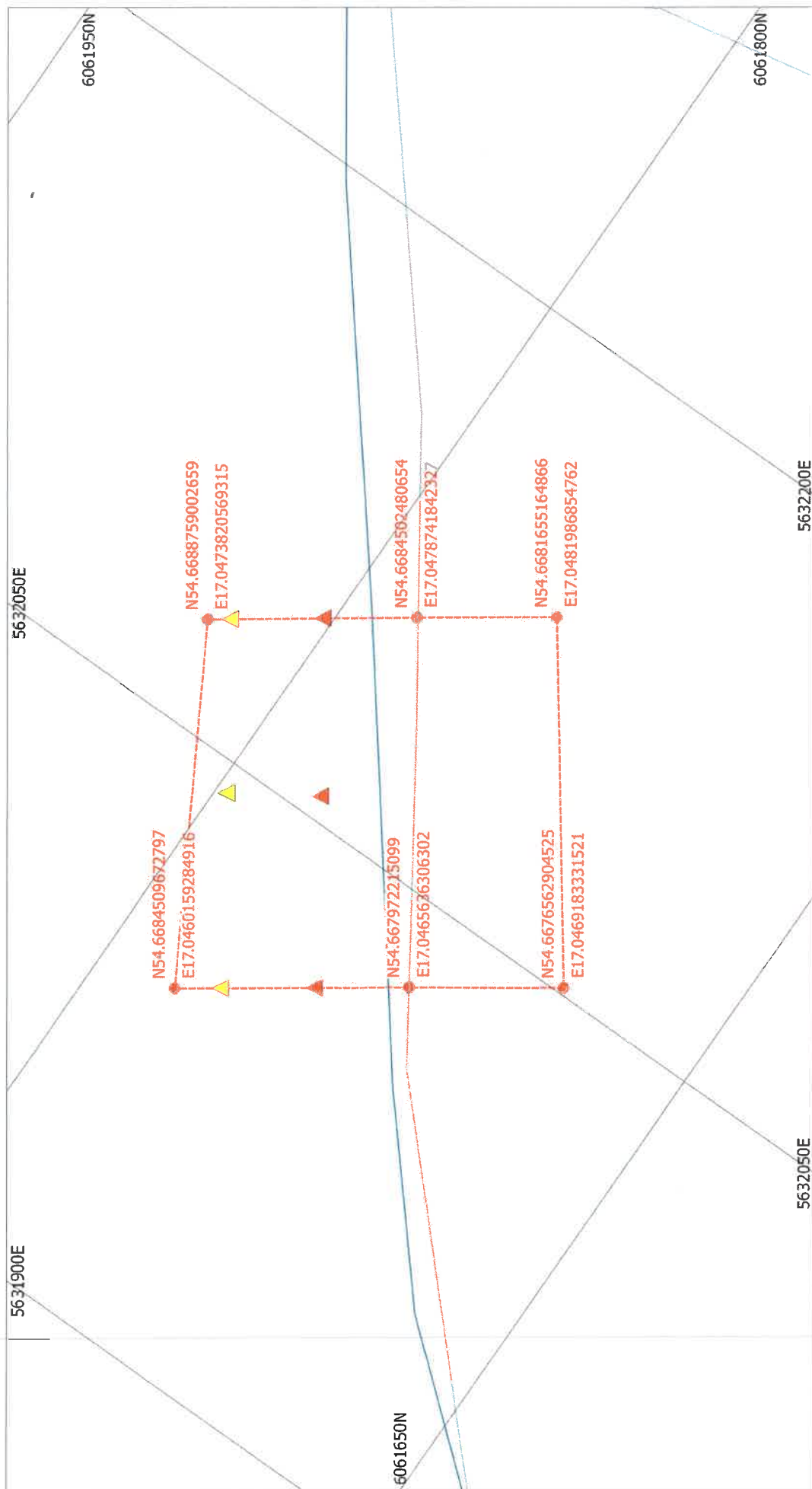
Legend

Granica kąpielisk

Oznakowanie

▲ Strefa dla nieumiejących pływać

▲ Strefa dla umiejących pływać



Legend

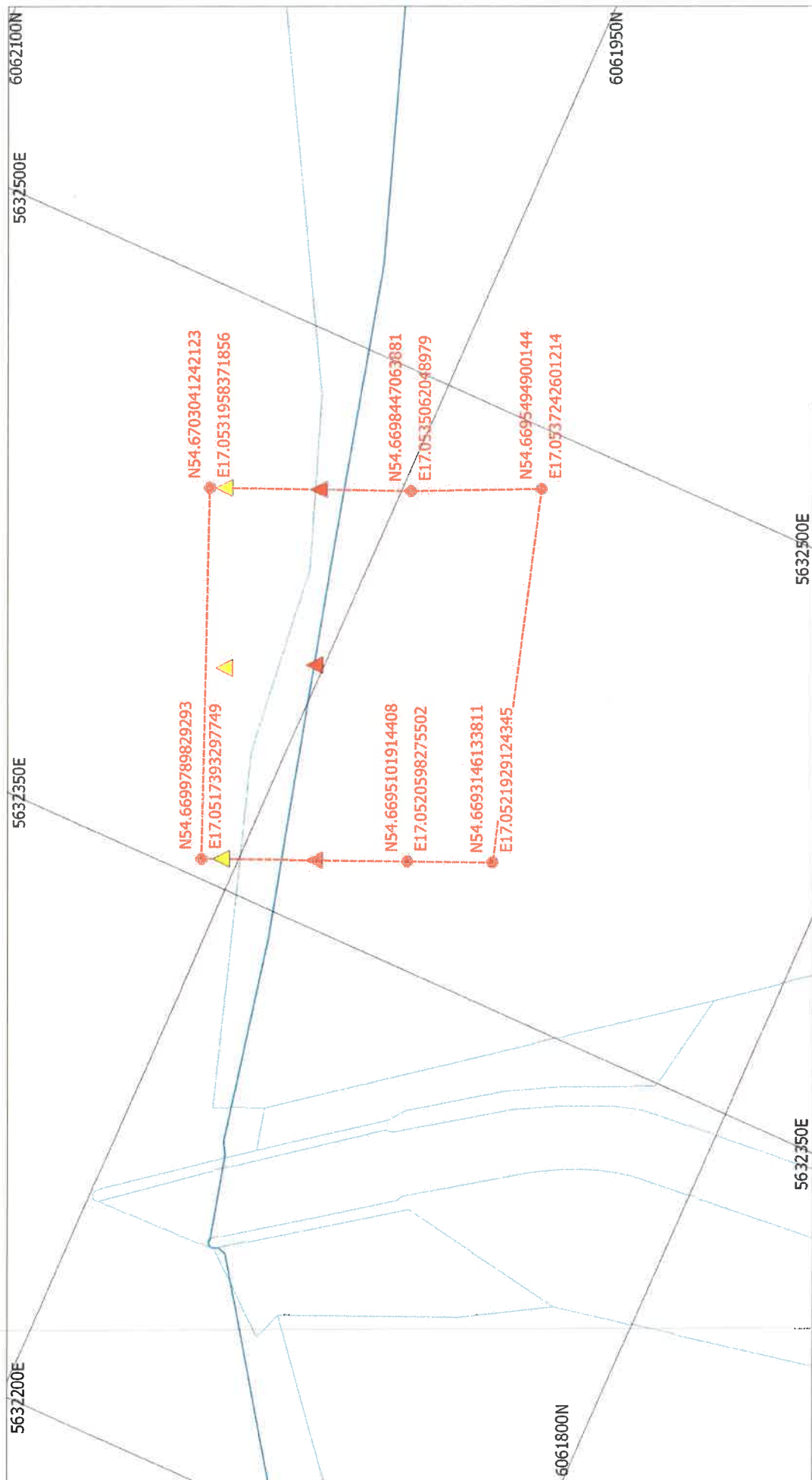
Granica kąpielisk

Oznakowanie

▲ Strefa dla nieumiejących pływać

▲ Strefa dla umiejących pływać

Rowy - Centralne



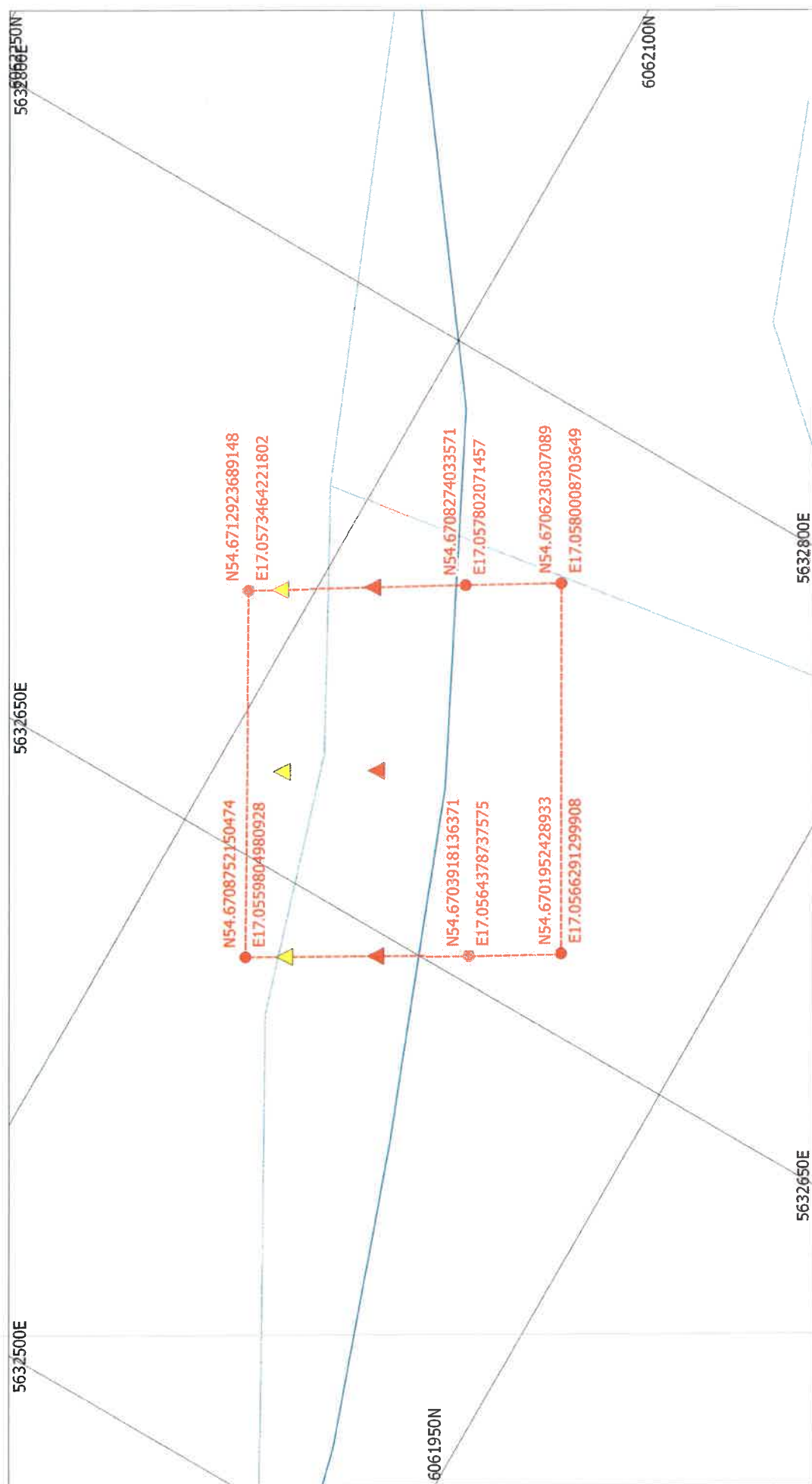
Rowy - Słowińskie I

Legend

Granica kąpielisk

Oznakowanie

- ▲ Strefa dla nieumiejących pływać
- ▲ Strefa dla umiejących pływać



Rowy - Słowińskie II



Legend

Granicz kąpielisk

Oznakowanie

Strefa dla nieumiejących pływać

Strefa dla umiejących pływać

Uzasadnienie

1. Istniejący stan prawny i faktyczny:

Zgodnie z art. 37 ust. 2 ustawy z dnia 20 lipca 2017 roku Prawo Wodne (Dz. U. z 2025 r., poz. 960 ze zm.) rada gminy określa w drodze uchwały będącej aktem prawa miejscowego, corocznie do dnia 20 maja wykaz kąpielisk na terenie gminy lub na polskich obszarach morskich przyległych do danej gminy.

Przez kąpielisko rozumie się wyznaczony przez radę gminy wydzielony i oznakowany fragment wód powierzchniowych, wykorzystywany przez dużą liczbę osób kąpiących się, pod warunkiem że w stosunku do tego kąpieliska nie wydano stałego zakazu kąpeli.

Projekt uchwały, wraz z wnioskami i dokumentami Wójt Gminy Ustka najpóźniej do dnia 28 lutego, obowiązany jest przekazać do zaopiniowania Wodom Polskim, właścicielowi wód oraz właściwemu organowi Inspekcji Ochrony Środowiska i państwowemu powiatowemu lub państwowemu granicznemu inspektorowi sanitarnemu, dyrektorowi parku narodowemu, a także dyrektorowi urzędu morskogo-art.37 ust 12 cyt. ustawy.

Wobec powyższego opracowano projekt uchwały w sprawie określenia wykazu kąpielisk morskich na terenie Gminy Ustka na rok 2026, gdzie w wykazie kąpielisk umieszczone zostały wydzielone fragmenty wód powierzchniowych, na których Wójt zamierza utworzyć kąpieliska morskie, których organizatorem będzie Gmina Ustka. Projekt Uchwały został pozytywnie zaopiniowany przez ww.instytucje, do których został wcześniej skierowany.

2. Wykazanie różnic pomiędzy dotychczasowym a projektowanym stanem prawnym:

Projekt uchwały w obecnym kształcie różni się od dotychczasowego poprzez zmniejszenie ilości kąpielisk morskich na terenie Gminy Ustka to jest z dziesięciu kąpielisk na dziewięć. Z projektu uchwały zostało usunięte kąpielisko morskie Przewłoka, które od 1 stycznia 2026 roku leży w granicach administracyjnych Gminy Miasto Ustka.

3. Charakterystyka przewidywanych skutków społecznych i gospodarczych, a także finansowych związanych z wejściem w życie proponowanego aktu prawnego:

Wprowadzenie proponowanego aktu prawnego umożliwia organizację kąpielisk morskich, co wiąże się między innymi z zapewnieniem bezpieczeństwa osób pływających, kąpiących się i uprawiających sporty wodne. Na każdym z kąpielisk morskich będą wieże ratownicze z zespołem ratowników. Organizacja kąpielisk morskich przyczynia się w znacznym stopniu zatem do zwiększenia bezpieczeństwa wszystkich osób przebywających nad akwenem morza. Uchwała ta rodzi skutki finansowe dla Gminy Ustka, gdyż z organizacją kąpielisk morskich wiąże się pokrycie kosztów badań mikrobiologicznych wody, zapewnienie bezpieczeństwa poprzez lokację wież ratowniczych i nadzorujących kąpieliska ratowników, wykonywanie oznaczeń, tablic ostrzegawczych, regulaminów.

4. Informacje o źródłach finansowania:

Budżet Gminy Ustka

5. Osoba sporządzająca uzasadnienie:

Anna Żupnik

6. Inne informacje przewidziane przepisami prawa:

Nie dotyczy